



ประกาศผู้อำนวยการการเลือกตั้งประจำจังหวัดร้อยเอ็ด
เรื่อง การรับฟังความคิดเห็นและข้อเสนอแนะเกี่ยวกับรูปแบบการแบ่งเขตเลือกตั้ง
สมาชิกสภาองค์การบริหารส่วนจังหวัดร้อยเอ็ด

ด้วยพระราชบัญญัติการเลือกตั้งสมาชิกสภาท้องถิ่นหรือผู้บริหารท้องถิ่น พ.ศ.๒๕๖๒ มาตรา ๑๙ (๒) และมาตรา ๒๐ ประกอบกับ ข้อ ๑๒ (๒) และข้อ ๑๓ ของระเบียบคณะกรรมการการเลือกตั้ง ว่าด้วยการเลือกตั้งสมาชิกสภาท้องถิ่นหรือผู้บริหารท้องถิ่น พ.ศ.๒๕๖๒ แก้ไขเพิ่มเติมถึง (ฉบับที่ ๔) พ.ศ. ๒๕๖๖ กำหนดให้ผู้อำนวยความสะดวกการเลือกตั้งประจำจังหวัดดำเนินการเกี่ยวกับการแบ่งเขตเลือกตั้งของแต่ละ องค์การปกครองส่วนท้องถิ่นตามกฎหมายว่าด้วยการเลือกตั้งสมาชิกสภาท้องถิ่นหรือผู้บริหารท้องถิ่น และ ข้อ ๑๔ วรรคสอง กำหนดให้ใช้เขตเลือกตั้งที่คณะกรรมการการเลือกตั้งประกาศไว้แล้วมาใช้เป็นเขตเลือกตั้ง ครั้งต่อไป เว้นแต่มีการเปลี่ยนแปลงเขตพื้นที่ขององค์การปกครองส่วนท้องถิ่น หรือมีความจำเป็นต้อง เปลี่ยนแปลงเขตเลือกตั้ง

สำนักงานคณะกรรมการการเลือกตั้งประจำจังหวัดร้อยเอ็ดได้ตรวจสอบองค์ประกอบของ เขตเลือกตั้งแล้วพบว่า องค์การบริหารส่วนจังหวัดร้อยเอ็ดมีจำนวนสมาชิกสภาองค์การบริหารส่วนจังหวัด ร้อยเอ็ดที่พึงมี ๓๖ คน และมีจำนวนสมาชิกสภาองค์การบริหารส่วนจังหวัดร้อยเอ็ดของแต่ละอำเภอเป็นไป ตามประกาศเขตเลือกตั้งที่คณะกรรมการการเลือกตั้งได้ประกาศไว้แล้ว โดยมีอำเภอที่มีองค์ประกอบและ รายละเอียดที่ประกอบเป็นเขตเลือกตั้งเป็นไปตามกฎหมาย จึงไม่มีความจำเป็นต้องเปลี่ยนแปลงเขตเลือกตั้ง จำนวน ๑๗ อำเภอ ได้แก่

- | | | |
|--------------------|--------------------|----------------------|
| ๑. อำเภอเสลภูมิ | ๒. อำเภอสุวรรณภูมิ | ๓. อำเภอโพนทอง |
| ๔. อำเภออาจสามารถ | ๕. อำเภอพนมไพร | ๖. อำเภอธวัชบุรี |
| ๗. อำเภอหนองพอก | ๘. อำเภอโพธิ์ชัย | ๙. อำเภอปทุมรัตน์ |
| ๑๐. อำเภอจันทาร | ๑๑. อำเภอศรีสมเด็จ | ๑๒. อำเภอโพนทราย |
| ๑๓. อำเภอเชียงขวัญ | ๑๔. อำเภอหนองฮี | ๑๕. อำเภอทุ่งเขาหลวง |
| ๑๖. อำเภอเมืองสรวง | ๑๗. อำเภอเมยวดี | |

และมีอำเภอที่มีองค์ประกอบที่ไม่เป็นไปตามกฎหมาย และระเบียบกำหนด เนื่องจากมีผลต่างจำนวนราษฎร เกินกว่าร้อยละสิบของอัตราค่าเฉลี่ยราษฎรหนึ่งเขต จึงมีความจำเป็นต้องเปลี่ยนแปลงเขตเลือกตั้ง จำนวน ๓ อำเภอ ได้แก่ ๑. อำเภอเมืองร้อยเอ็ด ๒. อำเภอเกษตรวิสัย และ ๓. อำเภอจตุรพักตรพิมาน จึงได้ดำเนินการ จัดทำรูปแบบการแบ่งเขตเลือกตั้งของทั้ง ๓ อำเภอดังกล่าว จำนวน ๓ รูปแบบ ให้เป็นไปตามข้อ ๑๓ ของระเบียบฯ

เพื่อให้การแบ่งเขต...

เพื่อให้การแบ่งเขตสมาชิกสภาองค์การบริหารส่วนจังหวัดร้อยเอ็ดของอำเภอเมืองร้อยเอ็ด อำเภอเกษตรวิสัย และอำเภอจตุรพักตรพิมาน เป็นไปตามกฎหมาย และระเบียบที่เกี่ยวข้อง จึงประกาศรับฟังความคิดเห็นและข้อเสนอแนะเกี่ยวกับรูปแบบการแบ่งเขตเลือกตั้งสมาชิกสภาองค์การบริหารส่วนจังหวัดร้อยเอ็ด จำนวน ๓ รูปแบบ โดยมีรายละเอียดรูปแบบการแบ่งเขต และแผนที่แสดงการแบ่งเขตเลือกตั้งของสมาชิกสภาองค์การบริหารส่วนจังหวัดร้อยเอ็ดตามเอกสารแนบท้ายประกาศนี้

ดังนั้น จึงขอประชาสัมพันธ์ให้ประชาชนในเขตเลือกตั้งขององค์การบริหารส่วนจังหวัดร้อยเอ็ด ได้มีส่วนร่วมในการแสดงความคิดเห็นและข้อเสนอแนะเกี่ยวกับการแบ่งเขตเลือกตั้งของสมาชิกสภาองค์การบริหารส่วนจังหวัดร้อยเอ็ด (เฉพาะอำเภอเมืองร้อยเอ็ด อำเภอเกษตรวิสัย และอำเภอจตุรพักตรพิมาน) หากประชาชนในเขตเลือกตั้งผู้ใดประสงค์จะแสดงความคิดเห็น และข้อเสนอแนะ ให้ทำความคิดเห็นและข้อเสนอแนะส่งให้ผู้อำนวยการเลือกตั้งประจำจังหวัดร้อยเอ็ด ภายในสิบวันนับตั้งแต่วันประกาศ (วันที่ ๑๖ สิงหาคม ๒๕๖๗ ถึงวันที่ ๒๕ สิงหาคม ๒๕๖๗) ทาง QR Code ท้ายประกาศนี้ หรือกรณีเสนอรูปแบบการแบ่งเขตเพิ่มเติมให้ส่งแผนที่พร้อมรายละเอียดประกอบการแบ่งเขตได้ที่สำนักงานคณะกรรมการเลือกตั้งประจำจังหวัดร้อยเอ็ด เลขที่ ๕๗๙ หมู่ที่ ๔ ถนนร้อยเอ็ด-โพนทอง ตำบลเหนือเมือง อำเภอเมืองร้อยเอ็ด จังหวัดร้อยเอ็ด ๔๕๐๐๐ ทั้งนี้ สามารถติดต่อสอบถามรายละเอียดเพิ่มเติมได้ที่องค์การบริหารส่วนจังหวัดร้อยเอ็ด หมายเลขโทรศัพท์ ๐ ๔๓๕๑ ๑๐๕๕ หรือสำนักงานคณะกรรมการเลือกตั้งประจำจังหวัดร้อยเอ็ด หมายเลขโทรศัพท์ ๐ ๔๓๕๑ ๖๖๗๒

ประกาศ ณ วันที่ ๑๖ สิงหาคม พ.ศ. ๒๕๖๗



(นางพรรณวิภา สังขทิพย์)

ผู้อำนวยการการเลือกตั้งประจำจังหวัดร้อยเอ็ด



ศึกษาร่างประกาศฯ
และแผนที่เขตเลือกตั้ง



แบบแสดงความเห็น
หรือข้อเสนอแนะ

การแบ่งเขตเลือกตั้งสมาชิกสภาองค์การบริหารส่วนจังหวัดร้อยเอ็ด

.....

ลำดับ ที่	อำเภอ	จำนวน สมาชิกที่ จะพึงมีทั้ง อำเภอ	จำนวน เขต เลือกตั้ง	เขต เลือกตั้ง ที่	ท้องที่ที่ประกอบเป็นเขตเลือกตั้ง
๑	เมืองร้อยเอ็ด	๔	๔	๑	
				๒	
				๓	
				๔	

**แบ่งเขตเลือกตั้งใหม่ ตามมาตรา 20 แห่ง พ.ร.บ.
ว่าด้วยการเลือกตั้งท้องถิ่น พ.ศ.2562**

ลำดับที่	อำเภอ	จำนวนสมาชิกที่จะพึงมีทั้งอำเภอ	จำนวนเขตเลือกตั้ง	เขตเลือกตั้งที่	ท้องที่ที่ประกอบเป็นเขตเลือกตั้ง
๒	เสลภูมิ	๓	๓	๑	๑. ตำบลนางาม ๒. ตำบลขวาว ๓. ตำบลนาเลิง ๔. ตำบลเมืองไพร ๕. ตำบลกลาง ๖. ตำบลขวัญเมือง
				๒	๑. ตำบลนาเมือง ๒. ตำบลท่าม่วง ๓. ตำบลเกาะแก้ว ๔. ตำบลหนองหลวง ๕. ตำบลนาแซง ๖. ตำบลวังหลวง
				๓	๑. ตำบลพรสวรรค์ ๒. ตำบลโพธิ์ทอง ๓. ตำบลศรีวิสัย ๔. ตำบลบึงเกลือ ๕. ตำบลเหล่าน้อย ๖. ตำบลภูเงิน
๓	สุวรรณภูมิ	๓	๓	๑	๑. ตำบลสระคู ๒. ตำบลทุ่งศรีเมือง ๓. ตำบลบ่อพันขัน ๔. ตำบลจำปาขัน
				๒	๑. ตำบลเมืองทุ่ง ๒. ตำบลน้ำคำ ๓. ตำบลหัวโทน ๔. ตำบลห้วยหินลาด ๕. ตำบลช้างเผือก ๖. ตำบลหัวช้าง
				๓	๑. ตำบลดอกไม้ ๒. ตำบลนาใหญ่ ๓. ตำบลทุ่งหลวง ๔. ตำบลทุ่งกุลา ๕. ตำบลหินกอง

ลำดับที่	อำเภอ	จำนวนสมาชิกที่จะพึงมีทั้งอำเภอ	จำนวนเขตเลือกตั้ง	เขตเลือกตั้งที่	ท้องที่ที่ประกอบเป็นเขตเลือกตั้ง
๔	โพธารอง	๓	๓	๑	๑. ตำบลโพธิ์ทอง ๒. ตำบลโคกสูง ๓. ตำบลโพธิ์ศรีสว่าง ๔. ตำบลสระนกแก้ว ๕. ตำบลแวง (เฉพาะหมู่บ้านที่อยู่ในเขตเทศบาลตำบลโพธารอง)
				๒	๑. ตำบลหนองใหญ่ ๒. ตำบลคำนาดี ๓. ตำบลนาอุดม ๔. ตำบลอู่เม่า ๕. ตำบลแวง (เฉพาะหมู่บ้านที่อยู่ในเขตเทศบาลตำบลแวง)
				๓	๑. ตำบลวังสามัคคี ๒. ตำบลโนนชัยศรี ๓. ตำบลสว่าง ๔. ตำบลโคกกกม่วง ๕. ตำบลพรมสวรรค์
๕	เกษตรวิสัย	๓	๓	๑	
				๒	
				๓	

**แบ่งเขตเลือกตั้งใหม่ ตามมาตรา 20 แห่ง พ.ร.บ.
ว่าด้วยการเลือกตั้งท้องถิ่น พ.ศ.2562**

ลำดับที่	อำเภอ	จำนวนสมาชิกที่จะพึงมีทั้งอำเภอ	จำนวนเขตเลือกตั้ง	เขตเลือกตั้งที่	ท้องที่ที่ประกอบเป็นเขตเลือกตั้ง
๖.	จตุรพักตรพิมาน	๒	๒	๑	
<p>แบ่งเขตเลือกตั้งใหม่ ตามมาตรา 20 แห่ง พ.ร.บ. ว่าด้วยการเลือกตั้งท้องถิ่น พ.ศ.2562</p>					
๗	อาจสามารถ	๒	๒	๑	๑. ตำบลอาจสามารถ ๒. ตำบลหนองขาม ๓. ตำบลหนองม ๔. ตำบลหนองหมื่นถ่าน
				๒	๑. ตำบลบ้านแจ้ง ๒. ตำบลโพนเมือง ๓. ตำบลโหรา ๔. ตำบลชีเหล็ก ๕. ตำบลบ้านคู ๖. ตำบลหนองบัว
๘	พนมไพร	๒	๒	๑	๑. ตำบลสระแก้ว ๒. ตำบลพนมไพร ๓. ตำบลนาวล ๔. ตำบลคำไฮ ๕. ตำบลแสนสุข ๖. ตำบลชานูวรรณ
				๒	๑. ตำบลโคกสว่าง ๒. ตำบลโพธิ์ใหญ่ ๓. ตำบลหนองทัพไทย ๔. ตำบลวารีสวัสดิ์ ๕. ตำบลกุดน้ำใส ๖. ตำบลโพธิ์ชัย ๗. ตำบลค้อใหญ่

ลำดับที่	อำเภอ	จำนวนสมาชิกที่จะพึงมีทั้งอำเภอ	จำนวนเขตเลือกตั้ง	เขตเลือกตั้งที่	ท้องที่ที่ประกอบเป็นเขตเลือกตั้ง
๙	ธวัชบุรี	๒	๒	๑	๑. ตำบลนิเวศน์ ๒. ตำบลมะฮี ๓. ตำบลหนองไผ่ ๔. ตำบลราชธานี ๕. ตำบลเขาวาทุ่ง ๖. ตำบลหนองพอก
				๒	๑. ตำบลเมืองน้อย ๒. ตำบลธวัชบุรี ๓. ตำบลธงธานี ๔. ตำบลบึงนคร ๕. ตำบลอู่เม้า ๖. ตำบลไพศาล
๑๐.	หนองพอก	๒	๒	๑	๑. ตำบลหนองพอก ๒. ตำบลรอบเมือง ๓. ตำบลหนองขุ่นใหญ่ ๔. ตำบลกกโพธิ์
				๒	๑. ตำบลภูเขาทอง ๒. ตำบลบึงงาม ๓. ตำบลผาน้ำย้อย ๔. ตำบลโคกสว่าง ๕. ตำบลท่าสีดา
๑๑	โพธิ์ชัย	๑	๑	๑	ทุกตำบลในเขตพื้นที่อำเภอ
๑๒	ปทุมรัตน์	๑	๑	๑	ทุกตำบลในเขตพื้นที่อำเภอ
๑๓	จังหาร	๑	๑	๑	ทุกตำบลในเขตพื้นที่อำเภอ
๑๔	ศรีสมเด็จ	๑	๑	๑	ทุกตำบลในเขตพื้นที่อำเภอ
๑๕	โพนทราย	๑	๑	๑	ทุกตำบลในเขตพื้นที่อำเภอ
๑๖	เชียงขวัญ	๑	๑	๑	ทุกตำบลในเขตพื้นที่อำเภอ
๑๗	หนองฮี	๑	๑	๑	ทุกตำบลในเขตพื้นที่อำเภอ
๑๘	ทุ่งเขาหลวง	๑	๑	๑	ทุกตำบลในเขตพื้นที่อำเภอ
๑๙	เมืองสรวง	๑	๑	๑	ทุกตำบลในเขตพื้นที่อำเภอ
๒๐	เมยวดี	๑	๑	๑	ทุกตำบลในเขตพื้นที่อำเภอ

ประกาศ ณ วันที่ ๑๖ สิงหาคม พ.ศ. ๒๕๖๗

(นางพรรณวิภา สังขทิพย์)

ผู้อำนวยการการเลือกตั้งประจำจังหวัดร้อยเอ็ด

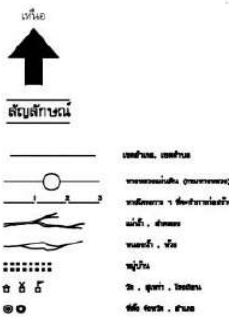
แผนที่แสดงการแบ่งเขตเลือกตั้งสมาชิกสภาองค์การบริหารส่วนจังหวัดร้อยเอ็ด
อำเภอสุวรรณภูมิ จังหวัดร้อยเอ็ด



เขตเลือกตั้งที่ ๑			เขตเลือกตั้งที่ ๒			เขตเลือกตั้งที่ ๓		
ที่	ตำบล	จำนวนราษฎร (คน)	ที่	ตำบล	จำนวนราษฎร (คน)	ที่	ตำบล	จำนวนราษฎร (คน)
๑	ต.สระคู (ทต.สุวรรณภูมิ)	๘,๘๑๔	๑	เมืองมัญ	๕,๑๑๑	๑	ดอกลงไม้	๖,๐๒๓
๒	สระคู	๙,๗๒๓	๒	น้ำคำ	๙,๓๒๑	๒	นาใหญ่	๗,๖๗๓
๓	พุงศรีเมือง	๗,๔๒๙	๓	หัวโตน	๕,๑๗๗	๓	พุงหลวง	๗,๘๐๕
๔	บ่อพันขัน	๔,๔๘๕	๔	ห้วยหินลาด	๕,๕๔๗	๔	พุงกุด	๗,๒๓๙
๕	จำปาขัน	๖,๕๒๒	๕	ข้างเมือก	๖,๗๒๐	๕	หินกอง	๙,๒๙๒
รวม		๓๖,๙๗๓	๖	หัวช้าง	๖,๑๙๕	รวม		๓๘,๐๓๒
			รวม			๓๘,๐๗๑		

จำนวนราษฎร ๑๑๓,๐๗๖ คน (ข้อมูล ณ วันที่ ๓๑ ธันวาคม ๒๕๖๖)
 ค่าเฉลี่ยจำนวนราษฎรต่อ ๑ เขตเลือกตั้ง ๓๗,๖๙๒ คน
 เขต ๑ น้อยกว่าค่าเฉลี่ย ๗๑๙ คน ร้อยละ ๑.๙๑
 เขต ๒ มากกว่าค่าเฉลี่ย ๓๗๙ คน ร้อยละ ๑.๐๑
 เขต ๓ มากกว่าค่าเฉลี่ย ๓๔๐ คน ร้อยละ ๐.๙๐
ผลต่างเขตมากที่สุดและน้อยสุด คือ เขต ๑ และ เขต ๒ คิดเป็นร้อยละ ๒.๙๒


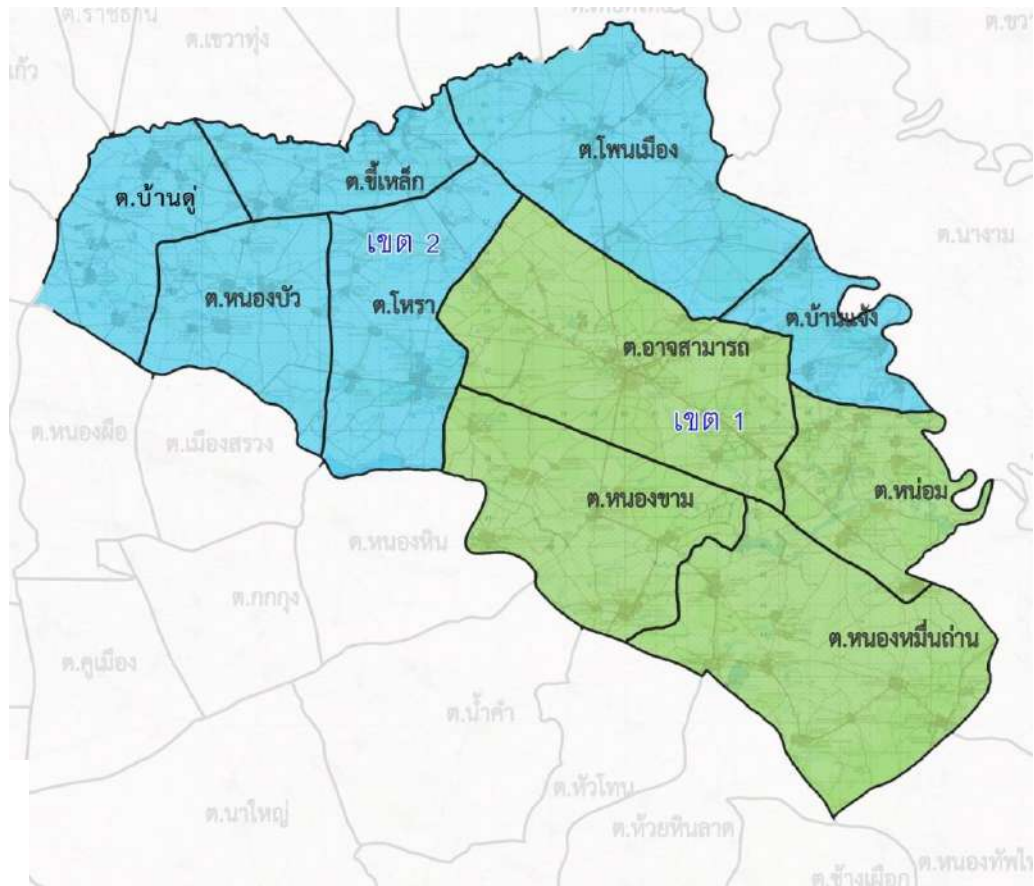
แผนที่แสดงการแบ่งเขตเลือกตั้งสมาชิกสภาองค์การบริหารส่วนจังหวัดร้อยเอ็ด
อำเภอโพนทอง จังหวัดร้อยเอ็ด



เขตเลือกตั้งที่ ๑			เขตเลือกตั้งที่ ๒			เขตเลือกตั้งที่ ๓		
ที่	ตำบล	จำนวนราษฎร (คน)	ที่	ตำบล	จำนวนราษฎร (คน)	ที่	ตำบล	จำนวนราษฎร (คน)
๑	โพธิ์ทอง	๙,๙๕๔	๑	หนองใหญ่	๑๑,๑๓๒	๑	วังสามัคคี	๗,๔๒๒
๒	โคกสูง	๕,๖๘๑	๒	คำนาดี	๙,๒๒๖	๒	โนนชัยศรี	๙,๐๒๘
๓	โพธิ์ศรีสว่าง	๕,๑๙๐	๓	นาอุดม	๖,๗๔๔	๓	สว่าง	๗,๔๒๖
๔	สรนงแก้ว	๔,๗๗๔	๔	อุ่มเม่า	๕,๓๔๓	๔	โคกกม่วง	๕,๖๘๓
๕	สรนงแก้ว (ในเขต ทต.โพนทอง)	๓,๕๖๗	๕	แวง (ในเขต ทต.แวง)	๓,๒๘๓	๕	พรมสวรรค์	๕,๓๕๐
๖	แวง (ในเขต ทต.โพนทอง)	๗,๖๑๙	รวม		๓๕,๗๒๘	รวม		๓๔,๙๐๙
รวม		๓๖,๗๘๕						

จำนวนราษฎร ๑๐๗,๔๒๒ คน (ข้อมูล ณ วันที่ ๓๑ ธันวาคม ๒๕๖๖)
 ค่าเฉลี่ยจำนวนราษฎรต่อ ๑ เขตเลือกตั้ง ๓๕,๘๐๗ คน
 เขต ๑ มากกว่าค่าเฉลี่ย ๙๗๘ คน ร้อยละ ๒.๗๓
 เขต ๒ น้อยกว่าค่าเฉลี่ย ๗๙ คน ร้อยละ ๐.๒๒
 เขต ๓ น้อยกว่าค่าเฉลี่ย ๘๙๘ คน ร้อยละ ๒.๕๑
ผลต่างเขตมากที่สุดกับน้อยสุด คือ เขต ๑ และ เขต ๓ ร้อยละ ๕.๒๔

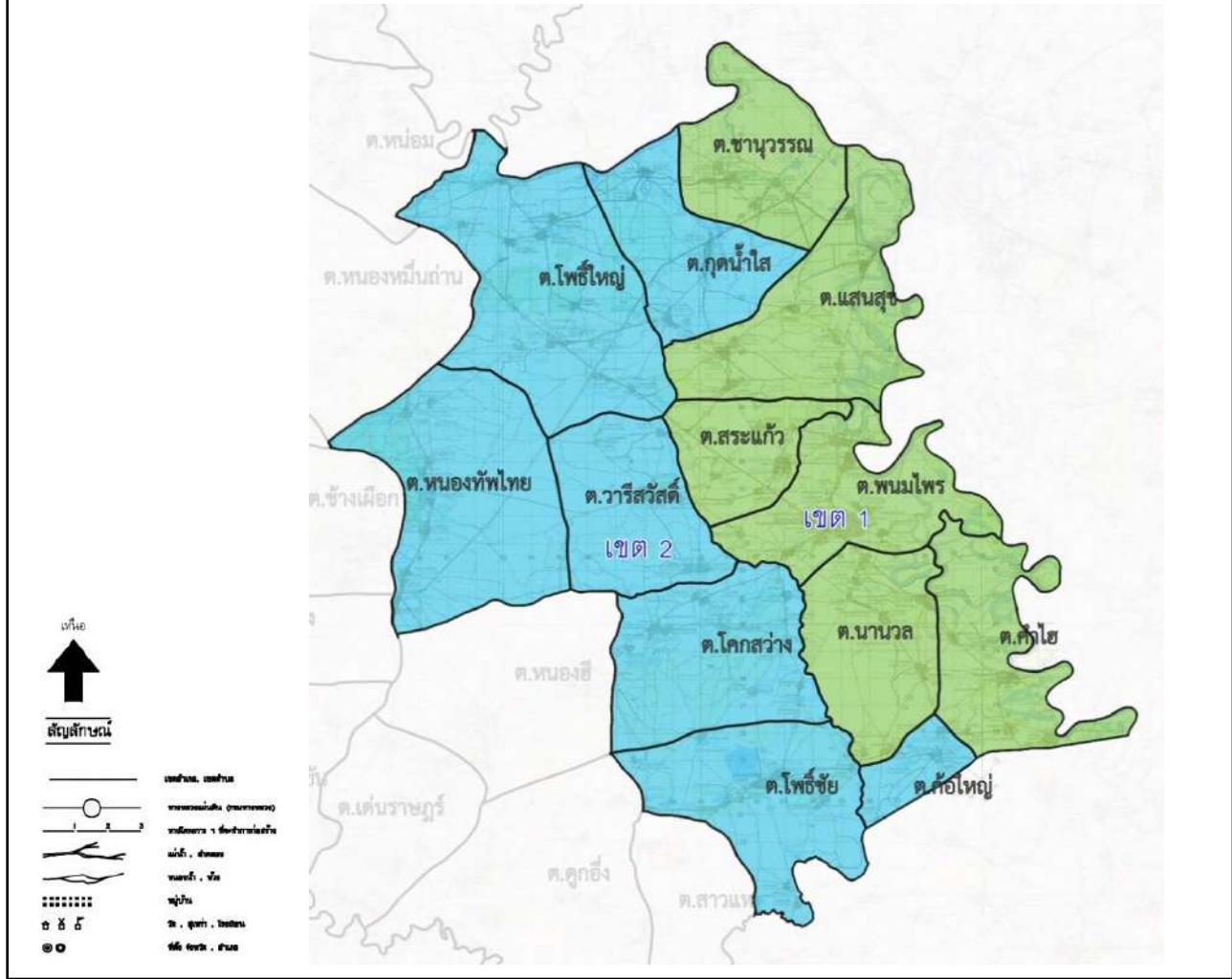
แผนที่แสดงการแบ่งเขตเลือกตั้งสมาชิกสภาองค์การบริหารส่วนจังหวัดร้อยเอ็ด
อำเภออาจสามารถ จังหวัดร้อยเอ็ด



เขตเลือกตั้งที่ ๑			เขตเลือกตั้งที่ ๒		
ที่	ตำบล	จำนวนราษฎร (คน)	ที่	ตำบล	จำนวนราษฎร (คน)
๑	อาจสามารถ	๑๐,๔๒๙	๑	บ้านแจ้ง	๕,๔๖๘
๒	หนองขาม	๑๐,๒๗๒	๒	โพนเมือง	๙,๑๔๒
๓	หนอง	๖,๘๘๙	๓	โหรา	๗,๔๙๔
๔	หนองหินถ่าน	๙,๑๑๗	๔	ชี้เหล็ก	๔,๖๑๗
รวม		๓๖,๑๐๗	๕	บ้านดู่	๕,๔๒๓
			๖	หนองบัว	๔,๐๖๓
			รวม		๓๖,๒๐๗

จำนวนราษฎร ๗๒,๙๑๔ คน (ข้อมูล ณ วันที่ ๓๑ ธันวาคม ๒๕๖๖)
 ค่าเฉลี่ยจำนวนราษฎรต่อ ๑ เขตเลือกตั้ง ๓๖,๔๕๗ คน
 เขต ๑ มากกว่าค่าเฉลี่ย ๒๕๐ คน ร้อยละ ๐.๖๙
 เขต ๒ น้อยกว่าค่าเฉลี่ย ๒๕๐ คน ร้อยละ ๐.๖๙
 ผลต่างระหว่างเขตเลือกตั้ง คิดเป็นร้อยละ ๑.๓๘

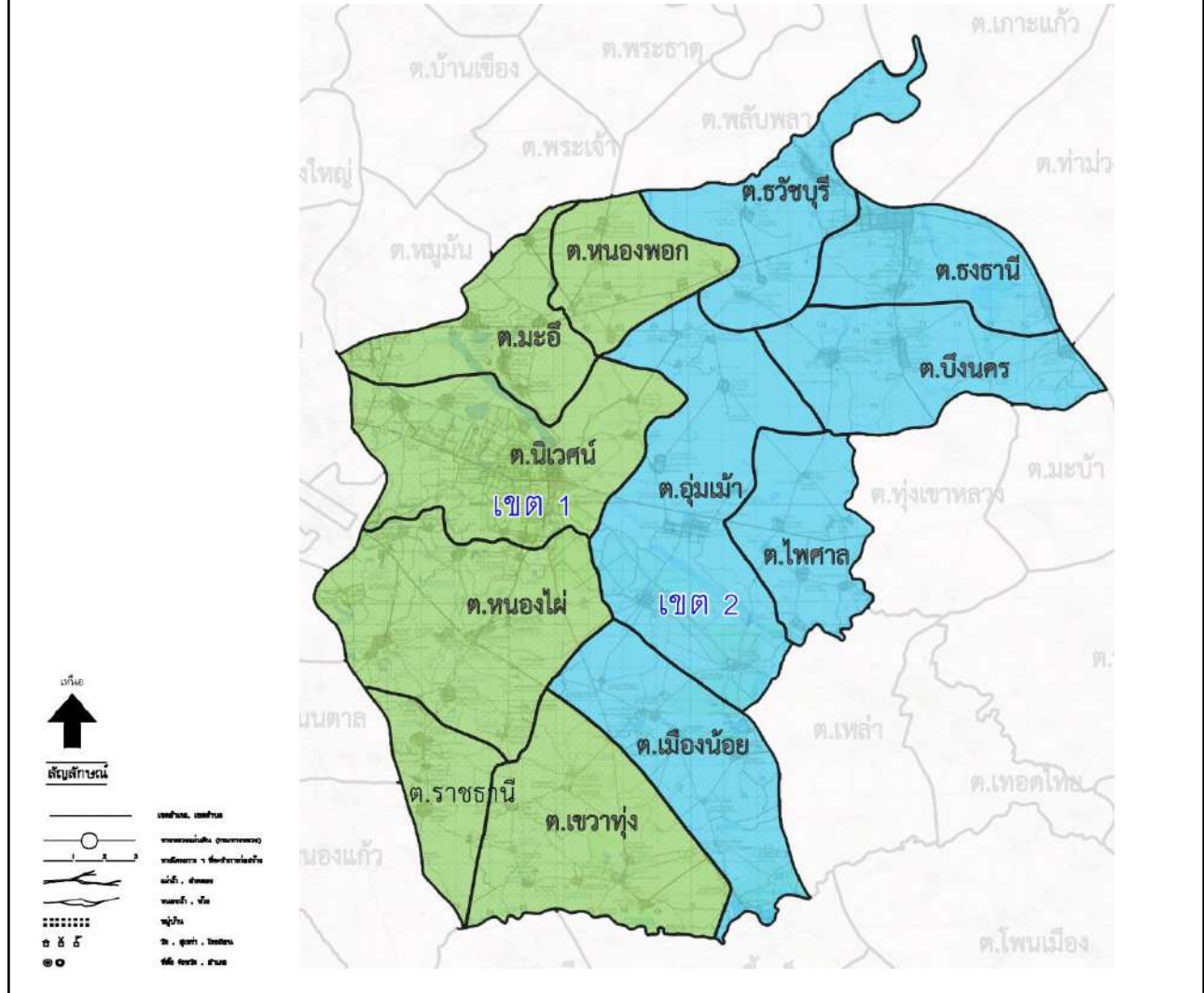
แผนที่แสดงการแบ่งเขตเลือกตั้งสมาชิกสภาองค์การบริหารส่วนจังหวัดร้อยเอ็ด
อำเภอพนมไพร จังหวัดร้อยเอ็ด



เขตเลือกตั้งที่ ๑			เขตเลือกตั้งที่ ๒		
ที่	ตำบล	จำนวนราษฎร (คน)	ที่	ตำบล	จำนวนราษฎร (คน)
๑	สระแก้ว	๓,๖๙๒	๑	โคกสว่าง	๔,๕๖๖
๒	พนมไพร	๑๐,๓๗๔	๒	โพธิ์ใหญ่	๗,๐๔๙
๓	น่านวล	๔,๓๗๑	๓	หนองทัพไทย	๖,๖๐๗
๔	คำไฮ	๕,๐๐๐	๔	วาริสวัสดิ์	๔,๒๓๐
๕	แสนสุข	๘,๐๒๕	๕	กุดน้ำใส	๓,๗๓๐
๖	ขานวรรณ	๓,๘๒๑	๖	โพธิ์ชัย	๖,๖๐๙
รวม		๓๕,๒๘๓	๗	คือใหญ่	๑,๙๕๙
			รวม		๓๕,๗๕๐

จำนวนราษฎร ๗๐,๐๓๓ คน (ข้อมูล ณ วันที่ ๓๑ ธันวาคม ๒๕๖๖)
 ค่าเฉลี่ยจำนวนราษฎรต่อ ๑ เขตเลือกตั้ง ๓๕,๐๑๗ คน
 เขต ๑ มากกว่าค่าเฉลี่ย ๒๖๖ คน ร้อยละ ๐.๗๖
 เขต ๒ น้อยกว่าค่าเฉลี่ย ๒๖๗ คน ร้อยละ ๐.๗๖
 ผลต่างระหว่างเขตเลือกตั้ง คิดเป็นร้อยละ ๑.๕๒

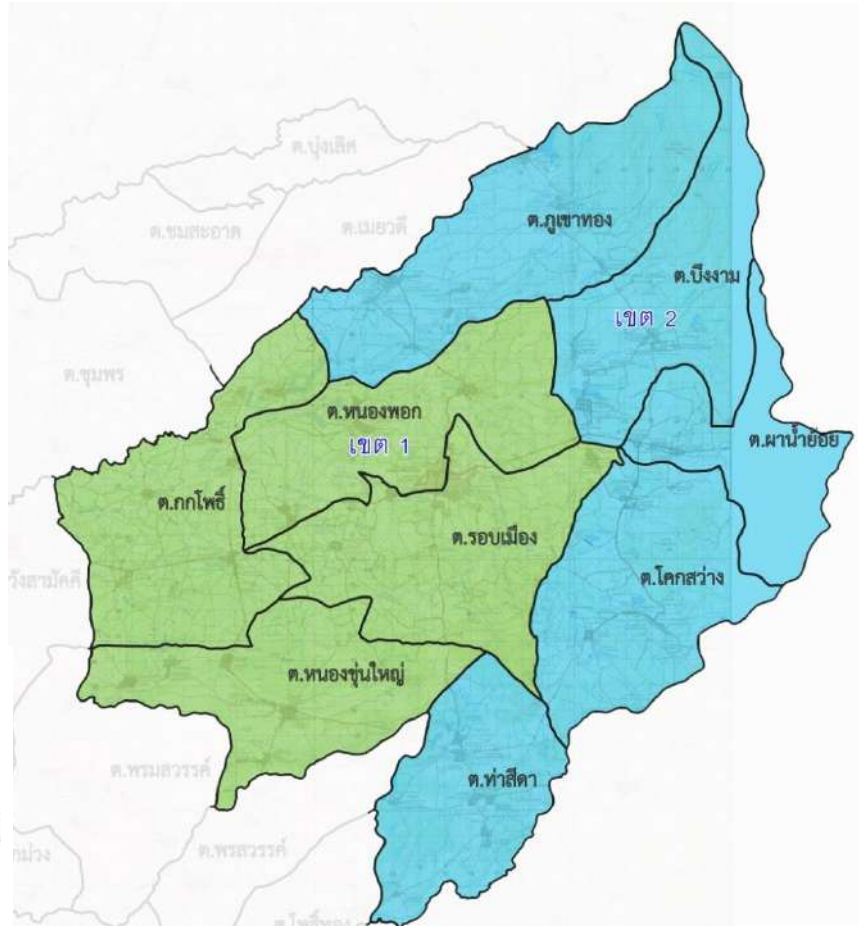
แผนที่แสดงการแบ่งเขตเลือกตั้งสมาชิกสภาองค์การบริหารส่วนจังหวัดร้อยเอ็ด
อำเภอธวัชบุรี จังหวัดร้อยเอ็ด



เขตเลือกตั้งที่ ๑			เขตเลือกตั้งที่ ๒		
ที่	ตำบล	จำนวนราษฎร (คน)	ที่	ตำบล	จำนวนราษฎร (คน)
๑	นิเวศน์	๙,๒๙๘	๑	เมืองน้อย	๔,๙๘๘
๒	มะฮี	๕,๓๒๘	๒	ธวัชบุรี	๔,๖๗๙
๓	หนองไผ่	๗,๕๖๓	๓	ธงธานี	๕,๘๑๔
๔	ราชธานี	๓,๕๕๔	๔	บึงนคร	๕,๙๙๕
๕	เขวาสง	๔,๔๐๕	๕	อุมเม้า	๗,๒๓๖
๖	หนองพอก	๓,๙๔๙	๖	ไพศาล	๓,๘๑๖
รวม		๓๔,๐๙๗	รวม		๓๒,๕๒๘

จำนวนราษฎร ๖๖,๖๒๕ คน (ข้อมูล ณ วันที่ ๓๑ ธันวาคม ๒๕๖๖)
 ค่าเฉลี่ยจำนวนราษฎรต่อ ๑ เขตเลือกตั้ง ๓๓,๓๑๓ คน
 เขต ๑ มากกว่าค่าเฉลี่ย ๗๘๔ คน ร้อยละ ๒.๓๕
 เขต ๒ น้อยกว่าค่าเฉลี่ย ๗๘๕ คน ร้อยละ ๒.๓๕
 ผลต่างระหว่างเขตเลือกตั้ง คิดเป็นร้อยละ ๔.๗๐

แผนที่แสดงการแบ่งเขตเลือกตั้งสมาชิกสภาองค์การบริหารส่วนจังหวัดร้อยเอ็ด
อำเภอหนองพอก จังหวัดร้อยเอ็ด




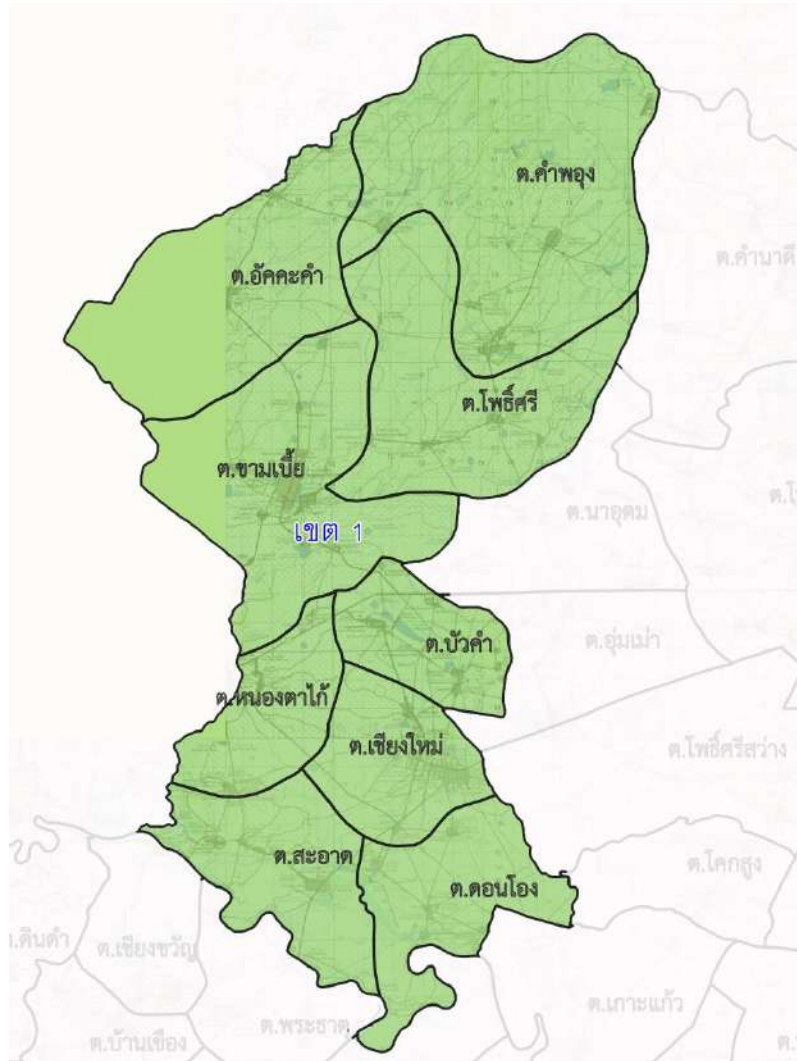
สัญลักษณ์

- ถนน
- ทางรถไฟ
- คลอง
- แม่น้ำ
- ทะเลสาบ
- หมู่บ้าน
- โรงเรียน
- ศูนย์สุขภาพ
- สถานีตำรวจ

เขตเลือกตั้งที่ ๑			เขตเลือกตั้งที่ ๒		
ที่	ตำบล	จำนวนราษฎร (คน)	ที่	ตำบล	จำนวนราษฎร (คน)
๑	หนองพอก (ในเขต ทต.หนองพอก)	๒,๖๐๘	๑	ภูเขาทอง	๙,๖๑๙
๒	หนองพอก	๖,๒๕๑	๒	บึงงาม	๕,๗๔๐
๓	รอบเมือง (ในเขต ทต.หนองพอก)	๓,๗๑๒	๓	ผาน้ำน้อย	๖,๐๓๗
๔	รอบเมือง (นอกเขต ทต.หนองพอก)	๖,๓๖๖	๔	โคกสว่าง	๔,๘๗๘
๕	หนองขุ่นใหญ่	๘,๒๕๓	๕	ท่าสีดา	๖,๑๙๙
๖	กกโพธิ์	๖,๔๔๒	รวม		๓๒,๔๗๓
รวม		๓๓,๖๓๒			

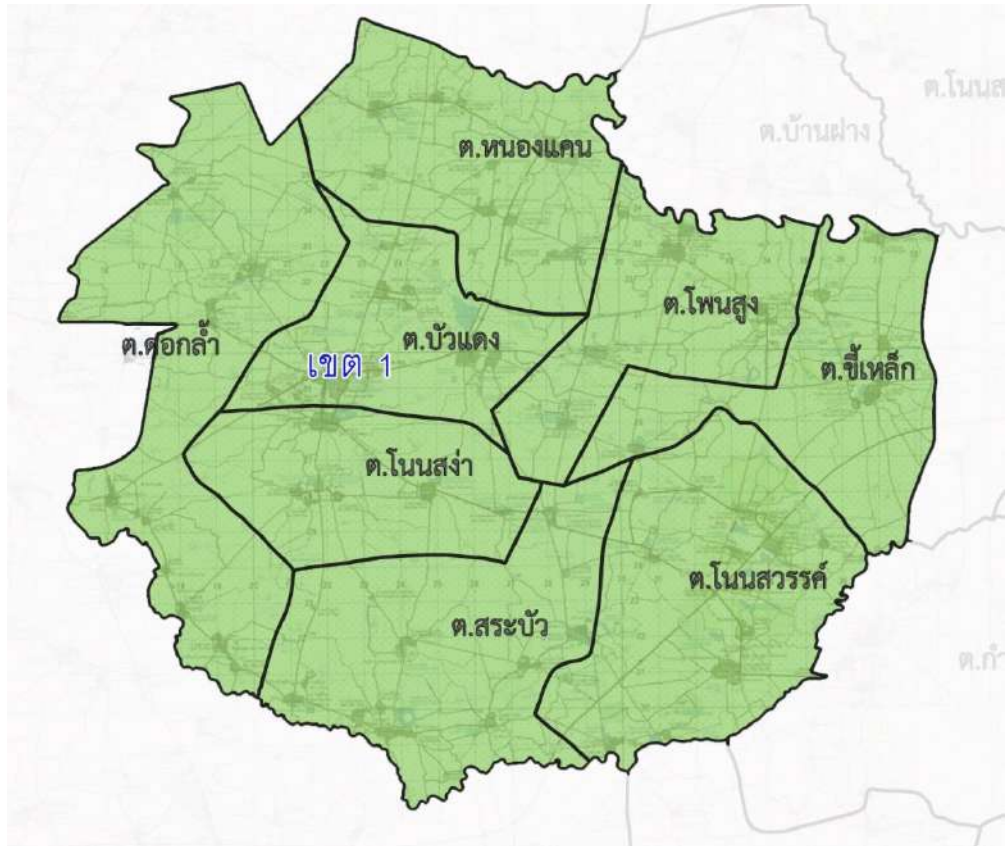
จำนวนราษฎร ๖๖,๑๐๕ คน (ข้อมูล ณ วันที่ ๓๑ ธันวาคม ๒๕๖๖)
 ค่าเฉลี่ยจำนวนราษฎรต่อ ๑ เขตเลือกตั้ง ๓๓,๐๕๓ คน
 เขต ๑ มากกว่าค่าเฉลี่ย ๕๗๙ คน ร้อยละ ๑.๗๕
 เขต ๒ น้อยกว่าค่าเฉลี่ย ๕๘๐ คน ร้อยละ ๑.๗๕
 ผลต่างระหว่างเขตเลือกตั้ง คิดเป็นร้อยละ ๓.๕๐

แผนที่แสดงการแบ่งเขตเลือกตั้งสมาชิกสภาองค์การบริหารส่วนจังหวัดร้อยเอ็ด
อำเภอโพธิ์ชัย จังหวัดร้อยเอ็ด



เขตเลือกตั้งอำเภอโพธิ์ชัย		
ที่	ตำบล	จำนวนราษฎร (คน)
๑	ทต.ชัยวารี	๕,๒๓๙
๒	ทต.คำพอง	๙,๑๙๒
๓	ทต.อักคะคำ	๘,๑๘๖
๔	ทต.เชียงใหม่	๘,๑๖๕
๕	ขามเปี้ย	๕,๒๗๑
๖	โพธิ์ศรี	๓,๘๓๑
๗	บัวคำ	๕,๔๑๙
๘	หนองตาไก้	๓,๕๑๙
๙	ดอนโอง	๔,๔๓๔
๑๐	สะอาด	๔,๕๓๖
รวม		๕๗,๗๙๒

แผนที่แสดงการแบ่งเขตเลือกตั้งสมาชิกสภาองค์การบริหารส่วนจังหวัดร้อยเอ็ด
อำเภอปทุมรัตต์ จังหวัดร้อยเอ็ด

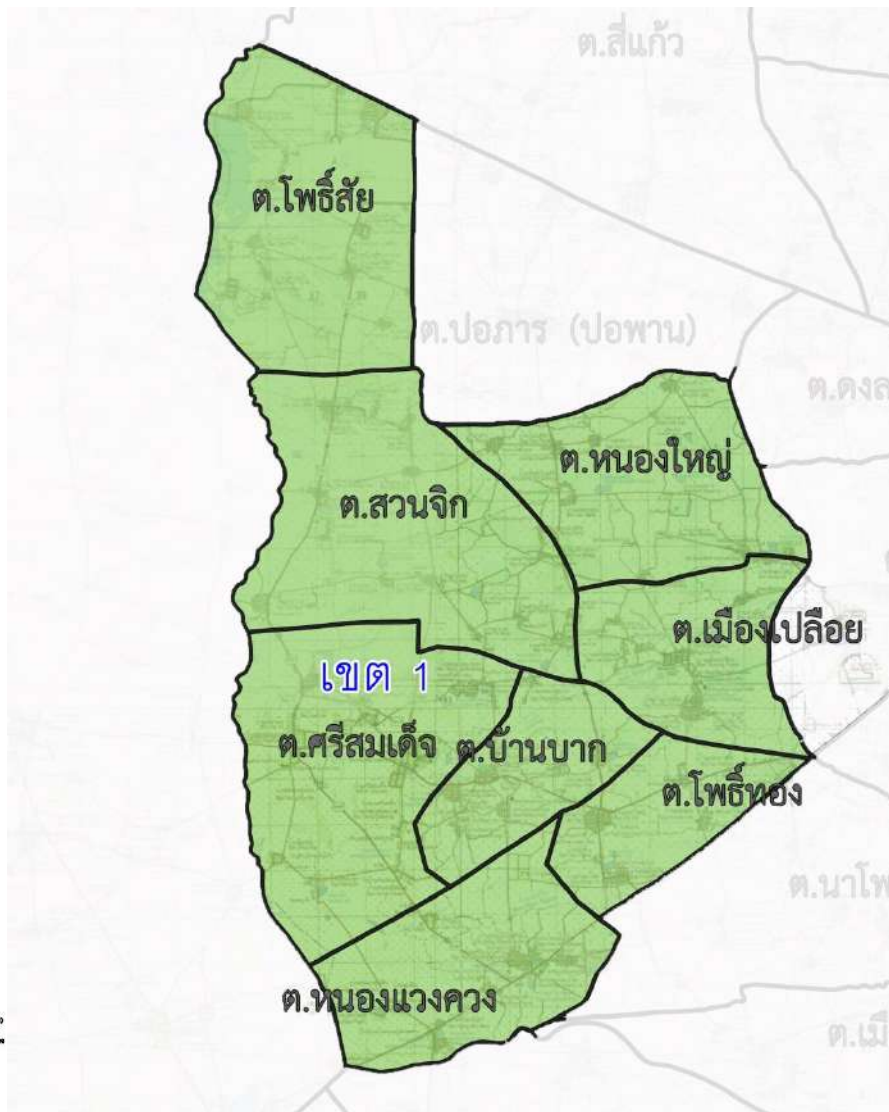


สัญลักษณ์

- ถนน, แยก
- โรงเรียน (วงกลม)
- หมู่บ้าน
- คลอง, ลำน้ำ
- แม่น้ำ, ลำน้ำ
- สถานี
- สถานีตำรวจ
- ศูนย์สุขภาพ

เขตเลือกตั้งอำเภอปทุมรัตต์		
ที่	ตำบล	จำนวนราษฎร (คน)
๑	บัวแดง	๓,๕๕๐
๒	ทต.ปทุมรัตต์	๔,๓๘๔
๓	โพนสูง	๔,๙๘๙
๔	ดอกลำ	๗,๙๖๗
๕	ชีเหล็ก	๔,๗๒๒
๖	หนองแคน	๗,๕๒๓
๗	โนนสง่า (นอกเขต)	๓,๕๗๔
๘	โนนสง่า (ในเขต)	๑,๙๒๘
๙	สระบัว	๗,๘๘๒
๑๐	โนนสวรรค์	๖,๘๖๕
รวม		๕๓,๓๘๔

แผนที่แสดงการแบ่งเขตเลือกตั้งสมาชิกสภาองค์การบริหารส่วนจังหวัดร้อยเอ็ด
อำเภอศรีสมเด็จ จังหวัดร้อยเอ็ด

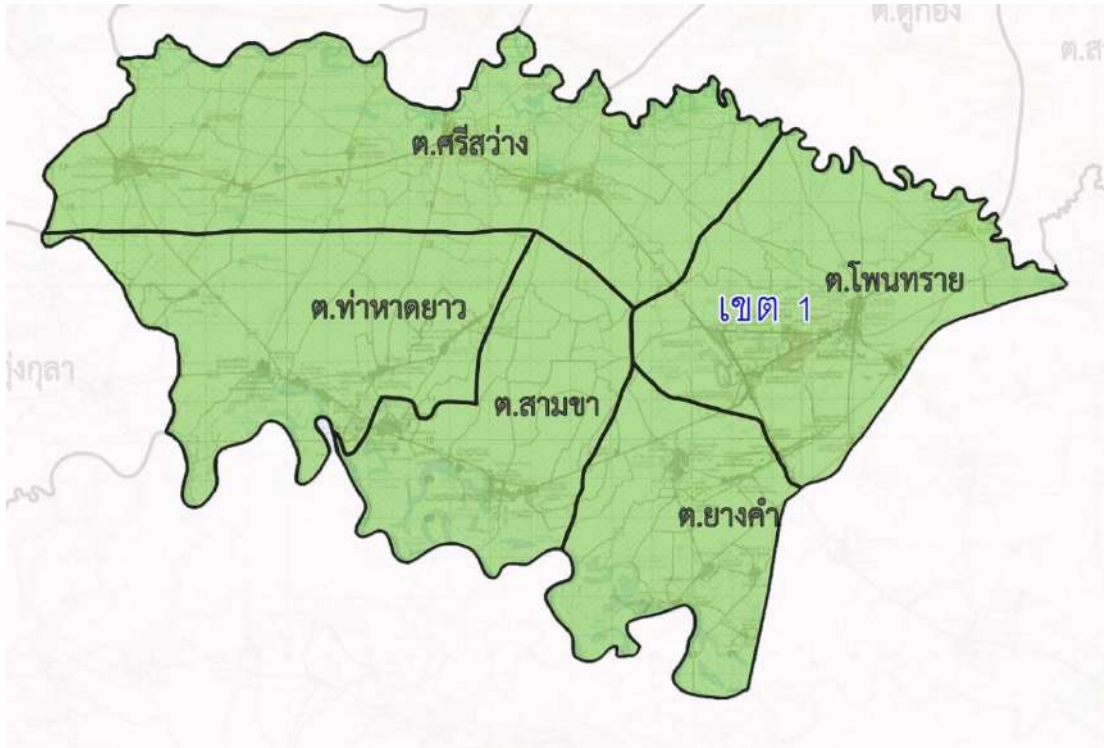


สัญลักษณ์

- ถนน, ระบายน้ำ
- ทางรถไฟ
- คลอง
- แม่น้ำ, ลำน้ำ
- ลำน้ำ, ลำห้วย
- หมู่บ้าน
- ต. ศูนย์, วิทยาลัย
- โรงเรียน, สนาม

เขตเลือกตั้งอำเภอศรีสมเด็จ		
ที่	ตำบล	จำนวนราษฎร (คน)
๑	โพธิ์ทอง	๒,๗๙๓
๒	ศรีสมเด็จ	๖,๐๔๑
๓	เมืองเปลือย	๓,๐๗๘
๔	หนองใหญ่	๓,๘๖๑
๕	สวนจิก	๕,๕๒๓
๖	โพธิ์สัย	๖,๖๓๔
๗	หนองแวงควง	๔,๘๔๙
๘	บ้านบาก	๒,๗๗๙
รวม		๓๕,๕๕๘

แผนที่แสดงการแบ่งเขตเลือกตั้งสมาชิกสภาองค์การบริหารส่วนจังหวัดร้อยเอ็ด
อำเภอโพนทราย จังหวัดร้อยเอ็ด



เขตเลือกตั้งอำเภอโพนทราย		
ที่	ตำบล	จำนวนราษฎร (คน)
๑	โพนทราย	๘๘๓
๒	โพนทราย(ทต)	๕,๕๙๐
๓	สามขา	๔,๕๖๘
๔	ศรีสว่าง	๗,๕๒๓
๕	ยางคำ	๔,๓๗๗
๖	ท่าหาดยาว	๔,๗๘๓
รวม		๒๗,๗๒๔

แผนที่แสดงการแบ่งเขตเลือกตั้งสมาชิกสภาองค์การบริหารส่วนจังหวัดร้อยเอ็ด
อำเภอเชียงขวัญ จังหวัดร้อยเอ็ด

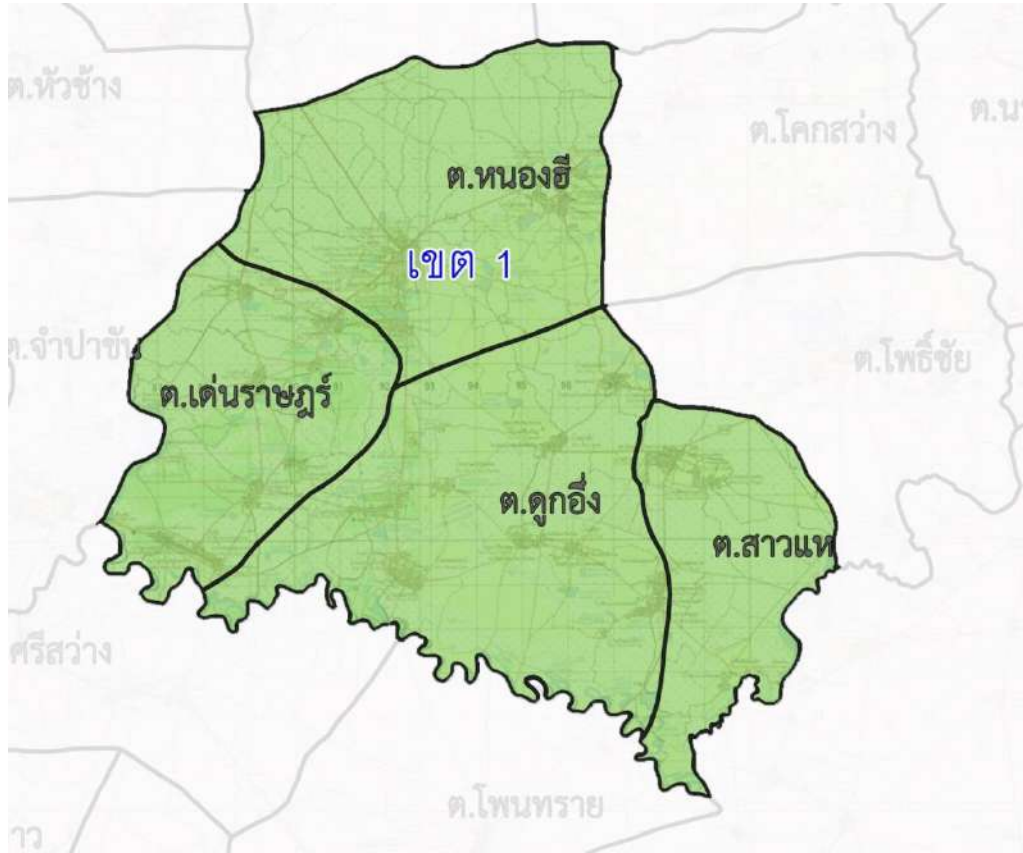


สัญลักษณ์

- เขตบ้าน, เขตบ้าน
- เขตตำบล (เดิมเขตตำบล)
- ทางหลวง ๑ - เขตเทศบาลเมือง
- แม่น้ำ, ลำน้ำ
- รถไฟ, ราง
- โรงเรียน
- สถานีตำรวจ, สถานี

เขตเลือกตั้งอำเภอเชียงขวัญ		
ที่	ตำบล	จำนวนราษฎร (คน)
๑	เชียงขวัญ	๔,๓๓๕
๒	พลับพลา	๔,๕๖๖
๓	พระธาตุ	๒,๔๑๑
๔	พระเจ้า	๔,๖๖๐
๕	หมูม่น	๔,๙๑๙
๖	บ้านเชียง	๖,๑๐๖
รวม		๒๖,๙๙๗

แผนที่แสดงการแบ่งเขตเลือกตั้งสมาชิกสภาองค์การบริหารส่วนจังหวัดร้อยเอ็ด
อำเภอหนองฮี จังหวัดร้อยเอ็ด

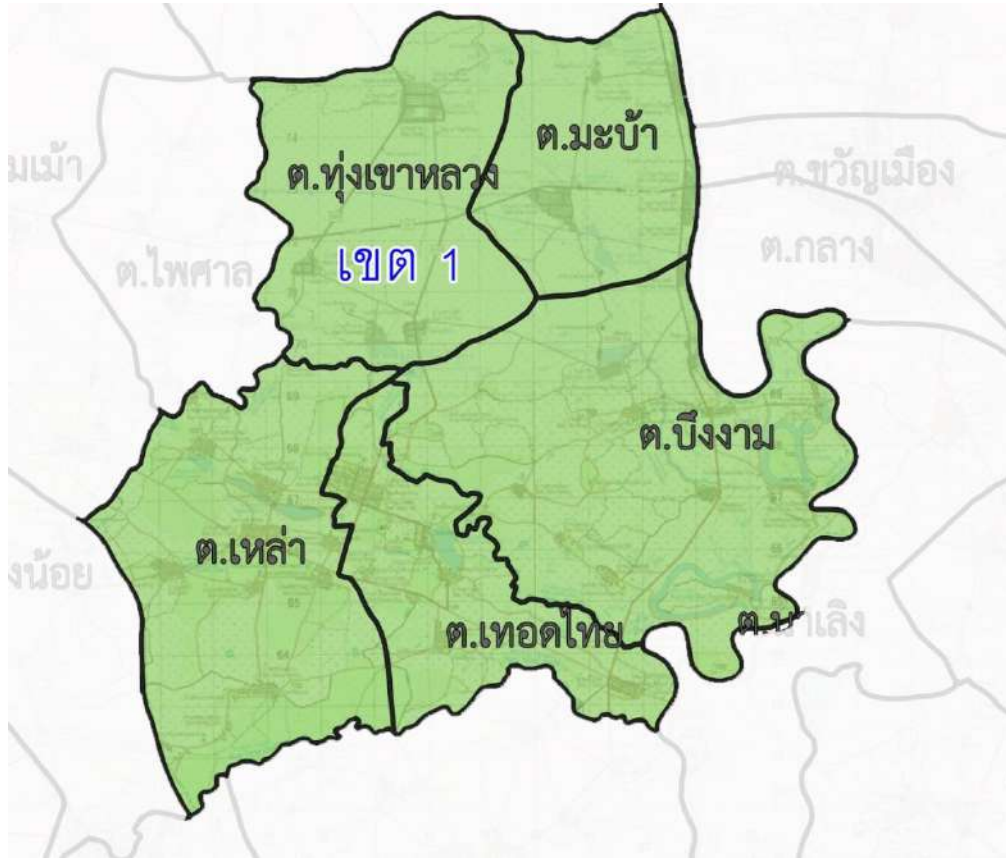


สัญลักษณ์

- ถนน, เขื่อน
- โรงเรียน (วงกลม)
- หมู่บ้าน 1 ถึง 10
- คลอง, คู
- แม่น้ำ, ลำน้ำ
- ถนน, ทุ่ง
- หมู่บ้าน
- ต. หนองฮี, หนองฮี
- ต. โคกสว่าง, บ้าน

เขตเลือกตั้งอำเภอหนองฮี		
ที่	ตำบล	จำนวนราษฎร (คน)
๑	หนองฮี	๕,๘๕๓
๒	สาวแห	๒,๗๘๒
๓	ดุกอึ้ง	๘,๒๔๓
๔	เด่นราษฎร์	๗,๑๕๑
รวม		๒๔,๐๒๙

แผนที่แสดงการแบ่งเขตเลือกตั้งสมาชิกสภาองค์การบริหารส่วนจังหวัดร้อยเอ็ด
อำเภอทุ่งเขาหลวง จังหวัดร้อยเอ็ด



สัญลักษณ์

- ถนน, ทางหลวง
- หมู่บ้าน (ตำบล/แขวง)
- โรงเรียน (วัด/โรงเรียน)
- แม่น้ำ, ลำน้ำ
- คลอง, ฝาย
- รางรถไฟ
- สถานี, ไร่
- ป่า

เขตเลือกตั้งอำเภอทุ่งเขาหลวง		
ที่	ตำบล	จำนวนราษฎร (คน)
๑	ทุ่งเขาหลวง	๔,๔๔๗
๒	เทอดไทย	๔,๔๖๖
๓	บึงงาม	๔,๓๙๙
๔	มะบ้า	๔,๓๑๕
๕	เหล่า	๕,๒๖๗
รวม		๒๒,๘๙๔

แผนที่แสดงการแบ่งเขตเลือกตั้งสมาชิกสภาองค์การบริหารส่วนจังหวัดร้อยเอ็ด
อำเภอเมืองสรวง จังหวัดร้อยเอ็ด




สัญลักษณ์

- ถนน, รางรถไฟ
- แหล่งน้ำ (หนอง, คลอง, ลำน้ำ)
- เขตเลือกตั้ง 1 (อำเภอเมืองสรวง)
- หมู่บ้าน
- หมู่บ้าน
- หมู่บ้าน
- หมู่บ้าน
- หมู่บ้าน

เขตเลือกตั้งอำเภอเมืองสรวง		
ที่	ตำบล	จำนวนราษฎร (คน)
๑	หนองผือ	๑๒
๒	หนองหิน	๔,๕๕๘
๓	คูเมือง	๔,๙๔๖
๔	กกกุง	๔,๐๐๓
๕	หนองผือ (ทต.เมืองสรวง)	๔,๔๙๙
๖	เมืองสรวง (ทต.เมืองสรวง)	๔,๙๔๔
รวม		๒๒,๙๖๒

แผนที่แสดงการแบ่งเขตเลือกตั้งสมาชิกสภาองค์การบริหารส่วนจังหวัดร้อยเอ็ด
อำเภอเมยวดี จังหวัดร้อยเอ็ด



เขตเลือกตั้งอำเภอเมยวดี		
ที่	ตำบล	จำนวนราษฎร (คน)
๑	เมยวดี	๕,๗๔๒
๒	ชุมพร	๘,๐๒๘
๓	บุงเลิศ	๔,๘๗๓
๔	ชมสะอาด	๔,๒๘๔
รวม		๒๒,๙๒๗

การแบ่งเขตเลือกตั้งสมาชิกสภาองค์การบริหารส่วนจังหวัดร้อยเอ็ด

อำเภอเมืองร้อยเอ็ด รูปแบบที่ ๑

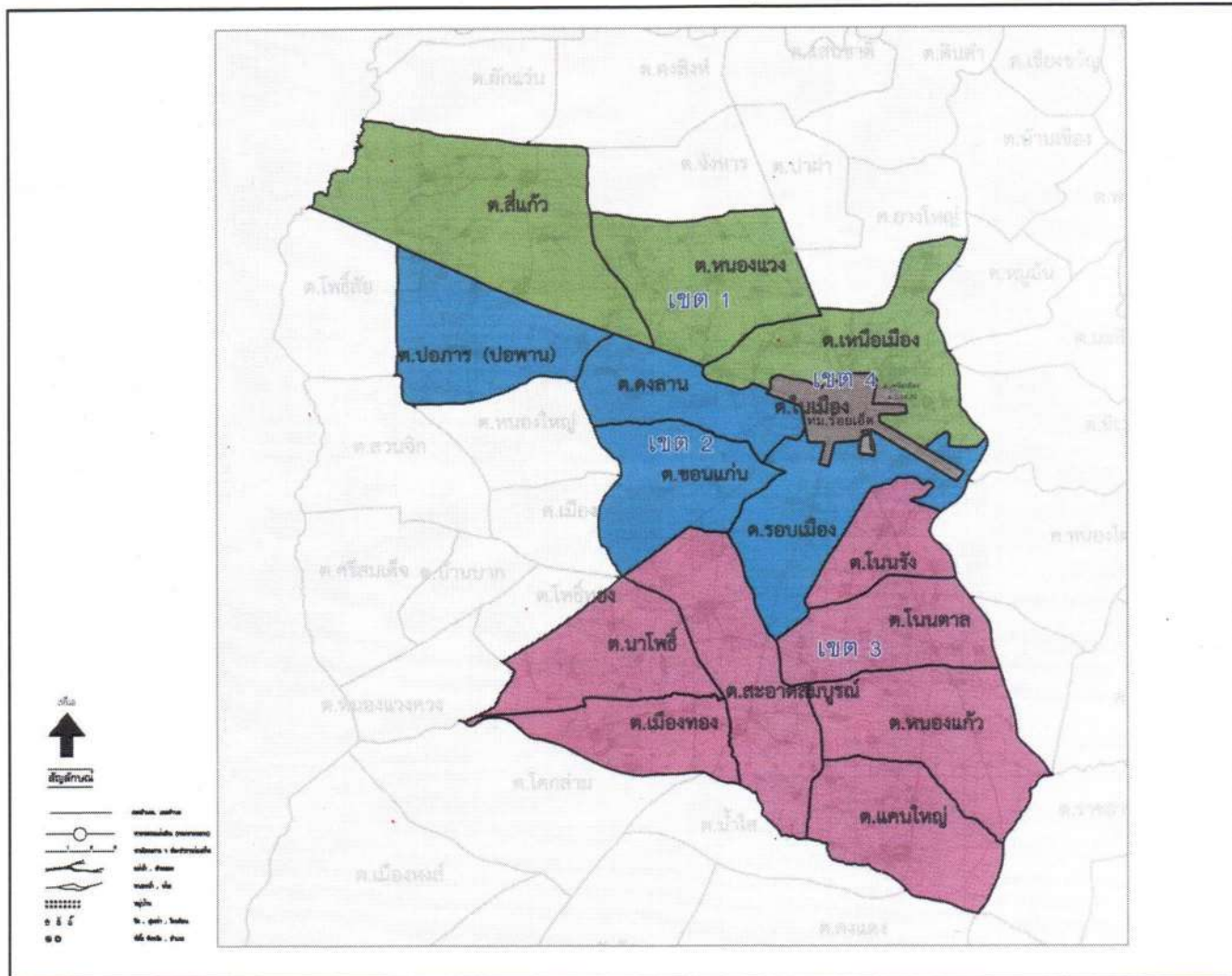
ลำดับที่	อำเภอ	จำนวนสมาชิกที่จะพึงมีทั้งอำเภอ	จำนวนเขตเลือกตั้ง	เขตเลือกตั้งที่	ท้องที่ที่ประกอบเป็นเขตเลือกตั้ง
	เมืองร้อยเอ็ด	๔	๔	๑	๑. ตำบลสีแก้ว ๒. ตำบลหนองแวง ๓. ตำบลเหนือเมือง (ยกเว้น หมู่ที่ ๑ หมู่ที่ ๑๔ หมู่ที่ ๒๒)
				๒	๑. ตำบลปอภาร ๒. ตำบลดงลาน ๓. ตำบลรอบเมือง (ยกเว้น หมู่ที่ ๕ หมู่ที่ ๑๘) ๔. ตำบลขอนแก่น
				๓	๑. ตำบลโนนรัง ๒. ตำบลโนนตาล ๓. ตำบลนาโพธิ์ ๔. สะอาดสมบูรณ์ ๕. ตำบลเมืองทอง ๖. ตำบลแคนใหญ่ ๗. ตำบลหนองแก้ว
				๔	๑. เทศบาลเมืองร้อยเอ็ด (ตำบลในเมือง) ๒. ตำบลเหนือเมือง (เฉพาะ หมู่ที่ ๑ หมู่ที่ ๑๔ หมู่ที่ ๒๒) ๓. ตำบลรอบเมือง (เฉพาะ หมู่ที่ ๕ หมู่ที่ ๑๘)

ประกาศ ณ วันที่ ๑๖ เดือน สิงหาคม พ.ศ. ๒๕๖๗


(นางพรรณวิภา สังข์ทิพย์)

ผู้อำนวยการการเลือกตั้งประจำจังหวัดร้อยเอ็ด

แผนที่แสดงการแบ่งเขตเลือกตั้งสมาชิกสภาองค์การบริหารส่วนจังหวัดร้อยเอ็ด
อำเภอเมืองร้อยเอ็ด จังหวัดร้อยเอ็ด รูปแบบที่ ๑



เขตเลือกตั้งที่ ๑			เขตเลือกตั้งที่ ๒			เขตเลือกตั้งที่ ๓			เขตเลือกตั้งที่ ๔				
ที่	ตำบล	จำนวนราษฎร (คน)	ที่	ตำบล	จำนวนราษฎร (คน)	ที่	ตำบล	จำนวนราษฎร (คน)	ที่	ตำบล	จำนวนราษฎร (คน)		
๑	สีแก้ว	๑๒,๘๐๘	๑	ปอการ	๗,๒๑๔	๑	โนนรัง	๖,๐๐๑	๑	ทม ร้อยเอ็ด	๓๒,๘๗๗		
๒	หนองแวง	๘,๒๐๙	๒	ดงลาน	๘,๘๔๙	๒	โนนตาล	๕,๒๗๙	๒	เหนือเมือง (เฉพาะ ม. ๑, ๑๔, ๒๒)	๓,๑๗๕		
๓	เหนือเมือง (ยกเว้น ม. ๑, ๑๔, ๒๒)	๑๖,๙๒๒	๓	รอบเมือง (ยกเว้น ม.๕, ๑๘)	๑๖,๐๙๑	๓	นาโพธิ์	๔,๗๖๓	๓	รอบเมือง (เฉพาะ ม.๕, ๑๘)	๒,๑๑๓		
			๔	ขอนแก่น	๗,๔๗๐	๔	สะอาดสมบูรณ์	๘,๕๔๙				รวม	๓๘,๑๖๕
			รวม	๓๙,๖๒๔	๕	เมืองทอง	๔,๘๙๐						
รวม	๓๗,๙๓๙				๖	แคนใหญ่	๔,๒๓๖						
						๗	หนองแก้ว	๖,๗๓๘					
						รวม		๔๐,๔๕๖					

จำนวนราษฎร ๑๕๖,๑๘๔ คน (ข้อมูล ณ วันที่ ๓๑ ธันวาคม ๒๕๖๖)
 ค่าเฉลี่ยจำนวนราษฎรต่อ ๑ เขตเลือกตั้ง ๓๙,๐๔๖ คน
 เขต ๑ น้อยกว่าค่าเฉลี่ย ๑,๑๐๗ คน ร้อยละ - ๒.๘๔
 เขต ๒ มากกว่าค่าเฉลี่ย ๕๗๘ คน ร้อยละ + ๑.๔๘
 เขต ๓ มากกว่าค่าเฉลี่ย ๑,๔๑๐ คน ร้อยละ + ๓.๖๑
 เขต ๔ น้อยกว่าค่าเฉลี่ย ๘๘๑ คน ร้อยละ - ๒.๒๖

ผลต่างเขตมากที่สุดกับน้อยสุด คือ เขต ๑ กับเขต ๓ ร้อยละ ๖.๔๕ ของค่าเฉลี่ย

ข้อดี	ข้อเสีย
- มีพื้นที่ติดต่อกันการคมนาคมสะดวก	เป็นเขตเลือกตั้งที่มีการแบ่งหมู่บ้านของบางตำบลอาจเป็นอุปสรรคต่อการบริหารจัดการเลือกตั้ง
- บางเขตเลือกตั้งเป็นเขตเลือกตั้งเดิม	
- ผลต่างจำนวนประชากรระหว่างเขตเลือกตั้ง ไม่เกินร้อยละ ๑๐	

การแบ่งเขตเลือกตั้งสมาชิกสภาองค์การบริหารส่วนจังหวัดร้อยเอ็ด

อำเภอเมืองร้อยเอ็ด รูปแบบที่ ๒

ลำดับที่	อำเภอ	จำนวนสมาชิกที่จะพึงมีทั้งอำเภอ	จำนวนเขตเลือกตั้ง	เขตเลือกตั้งที่	ท้องที่ที่ประกอบเป็นเขตเลือกตั้ง
	เมืองร้อยเอ็ด	๔	๔	๑	๑. ตำบลสีแก้ว ๒. ตำบลหนองแวง ๓. ตำบลเหนือเมือง (ยกเว้น หมู่ที่ ๑ หมู่ที่ ๑๔ และ หมู่ที่ ๒๒) ๔. ตำบลดงลาน (เฉพาะ หมู่ที่ ๖ หมู่ที่ ๑๓)
				๒	๑. ตำบลปอภาร ๒. ตำบลดงลาน (เฉพาะ หมู่ที่ ๒-๕, ๘-๙, ๑๑-๑๒, ๑๔) ๓. ตำบลรอบเมือง ๔. ตำบลขอนแก่น (เฉพาะ หมู่ที่ ๑ หมู่ที่ ๓-๕ หมู่ที่ ๑๐-๑๑) ๕. ตำบลโนนรัง
				๓	๑. ตำบลขอนแก่น (เฉพาะ หมู่ที่ ๒ หมู่ที่ ๖-๙ หมู่ที่ ๑๒-๑๔) ๒. ตำบลโนนตาล ๓. ตำบลนาโพธิ์ ๔. ตำบลสะอาดสมบูรณ์ ๕. ตำบลเมืองทอง ๖. ตำบลแคนใหญ่ ๗. ตำบลหนองแก้ว
				๔	๑. เทศบาลเมืองร้อยเอ็ด (ตำบลในเมือง) ๒. ตำบลเหนือเมือง (เฉพาะ หมู่ที่ ๑ หมู่ที่ ๑๔ และหมู่ที่ ๒๒) ๓. ตำบลดงลาน (เฉพาะ หมู่ที่ ๑ หมู่ที่ ๗ หมู่ที่ ๑๐)

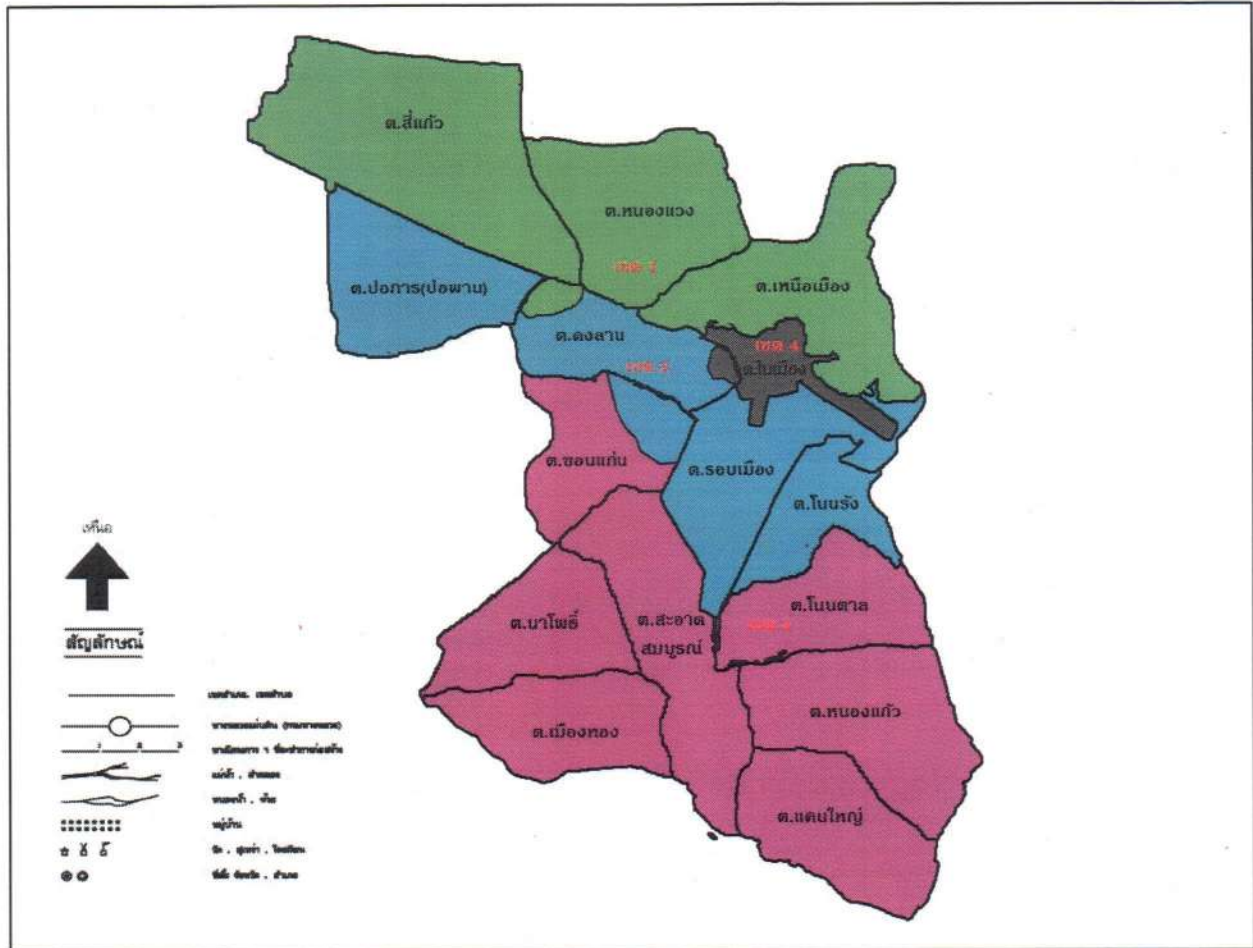
ประกาศ ณ วันที่ ๑๖ เดือน สิงหาคม พ.ศ. ๒๕๖๗



(นางพรรณวิภา สังขทิพย์)

ผู้อำนวยการการเลือกตั้งประจำจังหวัดร้อยเอ็ด

แผนที่แสดงการแบ่งเขตเลือกตั้งสมาชิกสภาองค์การบริหารส่วนจังหวัดร้อยเอ็ด
อำเภอเมืองร้อยเอ็ด จังหวัดร้อยเอ็ด รูปแบบที่ ๒



เขตเลือกตั้งที่ ๑			เขตเลือกตั้งที่ ๒			เขตเลือกตั้งที่ ๓			เขตเลือกตั้งที่ ๔		
ที่	ตำบล	จำนวน ราษฎร (คน)	ที่	ตำบล	จำนวน ราษฎร (คน)	ที่	ตำบล	จำนวน ราษฎร (คน)	ที่	ตำบล	จำนวน ราษฎร (คน)
๑	สีแก้ว	๑๒,๘๐๘	๑	ปอการ	๗,๒๑๔	๑	ขอนแก่น ม.๒,๖-๗,๑๒-๑๔	๔,๖๗๓	๑	ทม.ร้อยเอ็ด	๓๒,๘๗๗
๒	หนองแวง	๘,๒๐๙	๒	ดงลาน ม.๒-๕, ๘-๙, ๑๑-๑๒, ๑๔	๔,๗๒๘	๒	โนนตาล	๕,๒๗๙	๒	เหนือเมือง (เฉพาะ ม. ๑,๑๔,๒๒)	๓,๑๗๕
๓	เหนือเมือง (ยกเว้น ม. ๑,๑๔,๒๒)	๑๖,๙๒๒	๓	รอบเมือง	๑๘,๒๐๔	๓	นาโพธิ์	๔,๗๖๓	๓	ดงลาน ม.๑,๗,๑๐	๒,๘๙๓
			๔	ขอนแก่น ม.๑, ๓-๕, ๑๐-๑๑	๒,๗๙๗	๔	สะอาดสมบูรณ์	๘,๕๔๙	รวม	๓๘,๙๔๕	
			๕	โนนรัง	๖,๐๐๑	๕	เมืองทอง	๔,๘๙๐			
			รวม	๓๘,๙๔๕	๖	แคนใหญ่	๔,๒๓๖				
๔	ดงลาน ม.๖, ม.๑๓	๑,๒๒๘				๗	หนองแก้ว	๖,๗๓๘			
รวม	๓๙,๑๖๗				รวม	๓๙,๑๖๘					

จำนวนราษฎร ๑๕๖,๑๘๔ คน (ข้อมูล ณ วันที่ ๓๑ ธันวาคม ๒๕๖๖)
 ค่าเฉลี่ยจำนวนราษฎรต่อ ๑ เขตเลือกตั้ง ๓๙,๐๔๖ คน
 เขต ๑ มากกว่าค่าเฉลี่ย ๑๒๑ คน ร้อยละ + ๐.๓๑
 เขต ๒ น้อยกว่าค่าเฉลี่ย ๑๐๒ คน ร้อยละ - ๐.๒๖
 เขต ๓ มากกว่าค่าเฉลี่ย ๘๒ คน ร้อยละ + ๐.๒๑
 เขต ๔ น้อยกว่าค่าเฉลี่ย ๑๐๑ คน ร้อยละ - ๐.๒๖

ผลต่างเขตมากที่สุดกับน้อยสุด คิดเป็นร้อยละ ๐.๕๗ ของค่าเฉลี่ย	
ข้อดี	ข้อเสีย
- มีพื้นที่ติดต่อกันการคมนาคมสะดวก	เป็นเขตเลือกตั้งที่มีการแบ่งหมู่บ้านของ
- บางเขตเลือกตั้งเป็นเขตเลือกตั้งเดิม	บางตำบลอาจเป็นอุปสรรคต่อการบริหาร
- ผลต่างจำนวนประชากรระหว่างเขต	จัดการเลือกตั้ง
เลือกตั้ง ไม่เกินร้อยละ 10	

การแบ่งเขตเลือกตั้งสมาชิกสภาองค์การบริหารส่วนจังหวัดร้อยเอ็ด

.....

อำเภอเมืองร้อยเอ็ด รูปแบบที่ ๓

ลำดับที่	อำเภอ	จำนวนสมาชิกที่จะพึงมีทั้งอำเภอ	จำนวนเขตเลือกตั้ง	เขตเลือกตั้งที่	ท้องที่ที่ประกอบเป็นเขตเลือกตั้ง
	เมืองร้อยเอ็ด	๔	๔	๑	๑. ตำบลรอบเมือง (ยกเว้น หมู่ที่ ๑๖) ๒. ตำบลหนองแวง ๓. ตำบลเหนือเมือง (เฉพาะ หมู่ที่ ๒ หมู่ที่ ๕-๑๓ หมู่ที่ ๑๕-๑๗ หมู่ที่ ๑๙-๒๑)
				๒	๑. ตำบลปอภาร ๒. ตำบลดงลาน ๓. ตำบลสีแก้ว ๔. ตำบลรอบเมือง (เฉพาะ หมู่ที่ ๑๖) ๕. ตำบลขอนแก่น
				๓	๑. ตำบลโนนรัง ๒. ตำบลโนนตาล ๓. ตำบลนาโพธิ์ ๔. ตำบลสะอาดสมบูรณ์ ๕. ตำบลเมืองทอง ๖. ตำบลแคนใหญ่ ๗. ตำบลหนองแก้ว
				๔	๑. เทศบาลเมืองร้อยเอ็ด (ตำบลในเมือง) ๒. ตำบลเหนือเมือง (ยกเว้น หมู่ที่ ๒ หมู่ที่ ๕-๑๓ หมู่ที่ ๑๕-๑๗ หมู่ที่ ๑๙-๒๑)

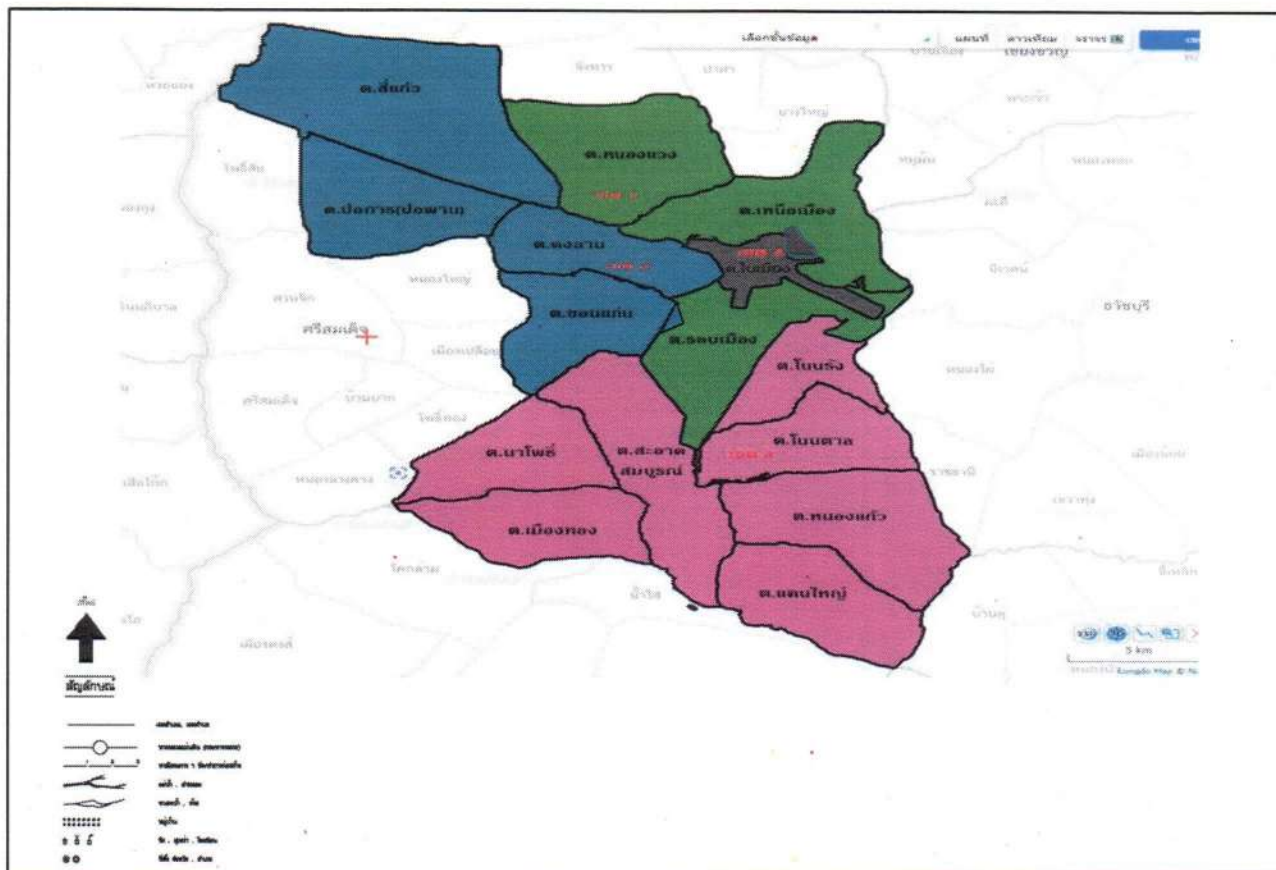
ประกาศ ณ วันที่ ๑๖ เดือน สิงหาคม พ.ศ. ๒๕๖๗



(นางพรรณวิภา สังขทิพย์)

ผู้อำนวยการการเลือกตั้งประจำจังหวัดร้อยเอ็ด

แผนที่แสดงการแบ่งเขตเลือกตั้งสมาชิกสภาองค์การบริหารส่วนจังหวัดร้อยเอ็ด
อำเภอเมืองร้อยเอ็ด จังหวัดร้อยเอ็ด รูปแบบที่ ๓



เขตเลือกตั้งที่ ๑			เขตเลือกตั้งที่ ๒			เขตเลือกตั้งที่ ๓			เขตเลือกตั้งที่ ๔		
ที่	ตำบล	จำนวนราษฎร (คน)	ที่	ตำบล	จำนวนราษฎร (คน)	ที่	ตำบล	จำนวนราษฎร (คน)	ที่	ตำบล	จำนวนราษฎร (คน)
๑	รอบเมือง (ยกเว้น ม.๑๖)	๑๖,๕๖๓	๑	ปอการ	๗,๒๑๔	๑	โนนรัง	๖,๐๐๑	๑	ทม.ร้อยเอ็ด	๓๒,๘๗๗
๒	หนองแวง	๘,๒๐๙	๒	ดงลาน	๘,๘๔๙	๒	โนนตาล	๕,๒๗๙	๒	เหนือเมือง (ยกเว้น ม. ๒, ๕-๑๓, ๑๕-๑๗, ๑๙-๒๑)	๖,๕๖๗
๓	เหนือเมือง (เฉพาะ ม. ๒, ๕-๑๓, ๑๕-๑๗, ๑๙-๒๑)	๑๓,๕๓๐	๓	สีแก้ว	๑๒,๘๐๘	๓	นาโพธิ์	๔,๗๖๓			
			๔	ซอนแก่น	๗,๔๗๐	๔	สะอาดสมบูรณ	๘,๕๔๙			
			๕	รอบเมือง (เฉพาะ ม.๑๖)	๑,๗๔๑	๕	เมืองทอง	๔,๘๙๐			
			รวม	๓๘,๐๘๒	๖	แคนใหญ่	๔,๒๓๖	รวม	๓๙,๔๔๔		
รวม		๓๘,๒๐๒				๗	หนองแก้ว	๖,๗๓๘			
						รวม		๔๐,๔๕๖			

จำนวนราษฎร ๑๕๖,๑๘๔ คน (ข้อมูล ณ วันที่ ๓๑ ธันวาคม ๒๕๖๖)
 ค่าเฉลี่ยจำนวนราษฎรต่อ ๑ เขตเลือกตั้ง ๓๙,๐๔๖ คน
 เขต ๑ น้อยกว่าค่าเฉลี่ย ๘๔๔ คน ร้อยละ - ๒.๑๖
 เขต ๒ น้อยกว่าค่าเฉลี่ย ๙๖๔ คน ร้อยละ - ๒.๔๗
 เขต ๓ มากกว่าค่าเฉลี่ย ๑,๔๑๐ คน ร้อยละ + ๓.๖๑
 เขต ๔ มากกว่าค่าเฉลี่ย ๓๙๘ คน ร้อยละ + ๑.๐๒

ผลต่างเขตมากที่สุดกับน้อยสุด คือ เขต ๒ กับ เขต ๓ ร้อยละ ๖.๐๘ ของค่าเฉลี่ย

ข้อดี	ข้อเสีย
- มีพื้นที่ติดต่อกันการคมนาคมสะดวก - ผลต่างจำนวนราษฎรระหว่างเขตเลือกตั้ง ไม่เกินร้อยละ ๑๐	เป็นเขตเลือกตั้งที่มีการแบ่งหมู่บ้านของบางตำบลอาจเป็นอุปสรรคต่อการบริหารจัดการเลือกตั้ง

การแบ่งเขตเลือกตั้งสมาชิกสภาองค์การบริหารส่วนจังหวัดร้อยเอ็ด

อำเภอเกษตรวิสัย รูปแบบที่ ๑

ลำดับที่	อำเภอ	จำนวนสมาชิกที่จะพึงมีทั้งอำเภอ	จำนวนเขตเลือกตั้ง	เขตเลือกตั้งที่	ท้องที่ที่ประกอบเป็นเขตเลือกตั้ง
	เกษตรวิสัย	๓	๓	๑	๑. ตำบลสิงห์โคก ๒. ตำบลเกษตรวิสัย ๓. ตำบลกุ่ากาสิงห์
				๒	๑. ตำบลหนองแวง ๒. ตำบลเหล่าหลวง ๓. ตำบลน้ำอ้อม ๔. ตำบลโนนสว่าง ๕. ตำบลบ้านฝาง ๖. ตำบลเมืองบัว (เฉพาะ หมู่ที่ ๓, ๔, ๑๓)
				๓	๑. ตำบลกำแพง ๒. ตำบลเมืองบัว (ยกเว้น หมู่ที่ ๓, ๔, ๑๓) ๓. ตำบลดงครั่งน้อย ๔. ตำบลดงครั่งใหญ่ ๕. ตำบลทุ่งทอง

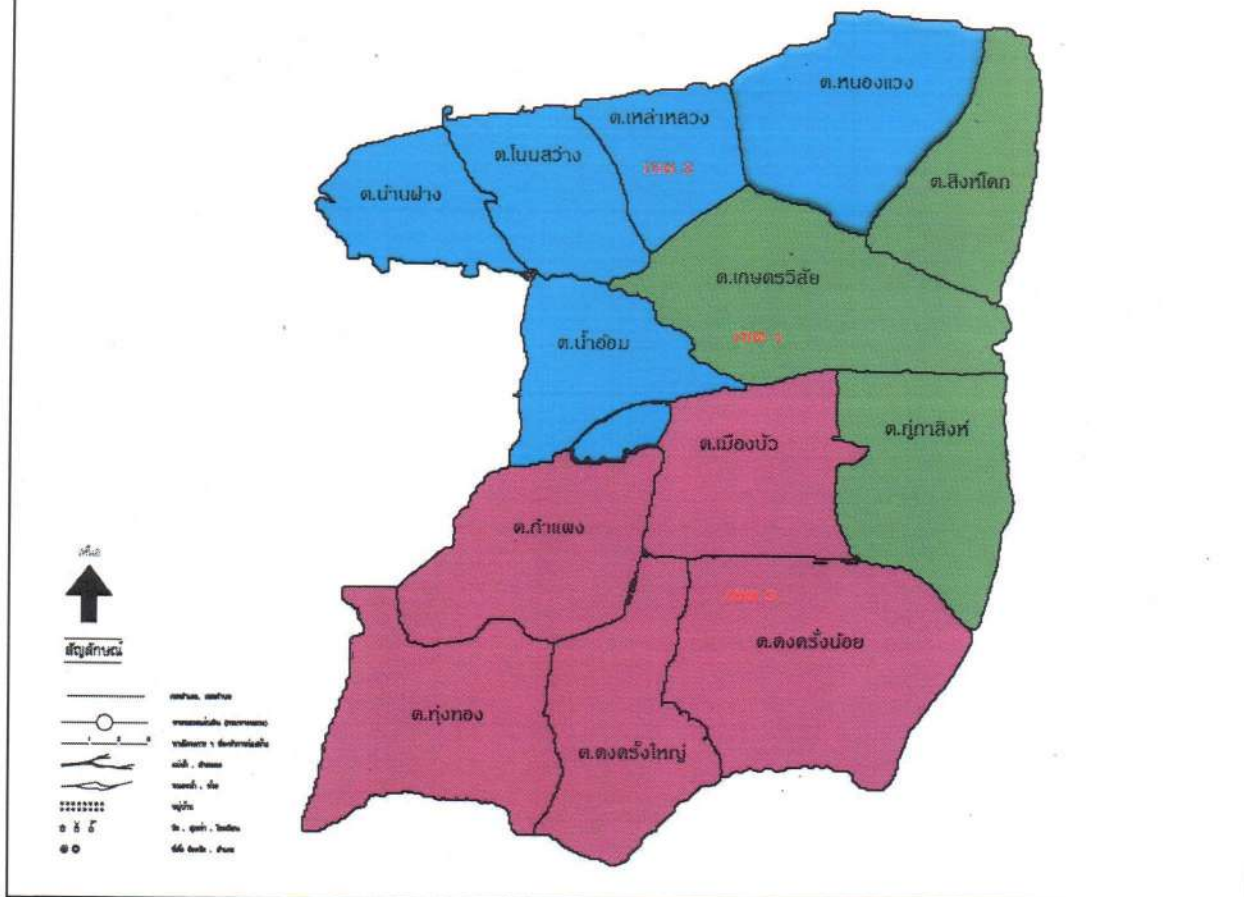
ประกาศ ณ วันที่ ๑๖ เดือน สิงหาคม พ.ศ. ๒๕๖๗



(นางพรรณวิภา สังขทิพย์)

ผู้อำนวยการการเลือกตั้งประจำจังหวัดร้อยเอ็ด

แผนที่แสดงการแบ่งเขตเลือกตั้งสมาชิกสภาองค์การบริหารส่วนจังหวัดร้อยเอ็ด
อำเภอเกษตรวิสัย จังหวัดร้อยเอ็ด รูปแบบที่ ๑



เขตเลือกตั้งที่ ๑			เขตเลือกตั้งที่ ๒			เขตเลือกตั้งที่ ๓		
ที่	ตำบล	จำนวนราษฎร (คน)	ที่	ตำบล	จำนวนราษฎร (คน)	ที่	ตำบล	จำนวนราษฎร (คน)
๑	สิงห์โคก	๗,๐๒๑	๑	หนองแวง	๗,๗๒๓	๑	เมืองบัว (ยกเว้น ม.๓, ม.๔, ม.๑๓)	๖,๓๕๕
๒	เกษตรวิสัย	๔,๖๓๙	๒	เหล่าหลวง	๗,๐๓๑	๒	ก้านแพง	๖,๔๗๗
๓	เกษตรวิสัย (ในเขต ทต.เกษตรวิสัย)	๑๐,๖๖๑	๓	น้ำอ้อม	๔,๘๘๓	๓	ดงครั่งน้อย	๗,๕๔๔
๔	กุ้งกาสิงห์	๔,๖๘๒	๔	โนนสว่าง	๕,๑๔๙	๔	ดงครั่งใหญ่	๖,๒๔๖
๕	กุ้งกาสิงห์ (ในเขต ทต.กุ้งกาสิงห์)	๔,๕๓๔	๕	บ้านฝาง	๖,๐๐๖	๕	ห้วยทอง	๕,๖๓๑
			๖	เมืองบัว (เฉพาะ ม.๓, ม.๔, ม.๑๓)	๑,๙๗๘			
	รวม	๓๑,๕๓๗		รวม	๓๒,๗๗๐		รวม	๓๒,๒๕๓

จำนวนราษฎร ๙๖,๕๖๐ คน (ข้อมูล ณ วันที่ ๓๑ ธันวาคม ๒๕๖๖)
 ค่าเฉลี่ยจำนวนราษฎรต่อ ๑ เขตเลือกตั้ง ๓๒,๑๘๗ คน
 เขต ๑ น้อยกว่าค่าเฉลี่ย ๖๕๐ คน ร้อยละ - ๒.๐๒
 เขต ๒ มากกว่าค่าเฉลี่ย ๕๘๓ คน ร้อยละ + ๑.๘๑
 เขต ๓ มากกว่าค่าเฉลี่ย ๖๖ คน ร้อยละ + ๐.๒๑

ผลต่างเขตมากสุดกับน้อยสุด คือ เขต ๑ กับ เขต ๒ คิดเป็นร้อยละ ๓.๘๓ ของค่าเฉลี่ย	
ข้อดี	ข้อเสีย
<ul style="list-style-type: none"> - มีพื้นที่ติดต่อกับการคมนาคมสะดวก - เป็นเขตเลือกตั้งใกล้เคียงเดิมที่ใช้ในการเลือกตั้ง ปี ๒๕๖๓ - ผลต่างจำนวนประชากรระหว่างเขตเลือกตั้ง ไม่เกินร้อยละ ๑๐ 	<ul style="list-style-type: none"> - เป็นเขตเลือกตั้งที่มีการแบ่งหมู่บ้านของบางตำบลอาจเป็นอุปสรรคต่อการบริหารจัดการเลือกตั้ง

การแบ่งเขตเลือกตั้งสมาชิกสภาองค์การบริหารส่วนจังหวัดร้อยเอ็ด

.....

อำเภอเกษตรวิสัย รูปแบบที่ ๒

ลำดับที่	อำเภอ	จำนวนสมาชิกที่จะพึงมีทั้งอำเภอ	จำนวนเขตเลือกตั้ง	เขตเลือกตั้งที่	ท้องที่ที่ประกอบเป็นเขตเลือกตั้ง
	เกษตรวิสัย	๓	๓	๑	๑. ตำบลดงครั่งน้อย ๒. ตำบลเกษตรวิสัย ๓. ตำบลกุ่าสิงห์
				๒	๑. ตำบลสิงห์โคก ๒. ตำบลหนองแวง ๓. ตำบลเหล่าหลวง ๔. ตำบลโนนสว่าง ๕. ตำบลบ้านฝาง
				๓	๑. ตำบลน้ำอ้อม ๒. ตำบลเมืองบัว ๓. ตำบลกำแพง ๔. ตำบลดงครั่งใหญ่ ๕. ตำบลทุ่งทอง

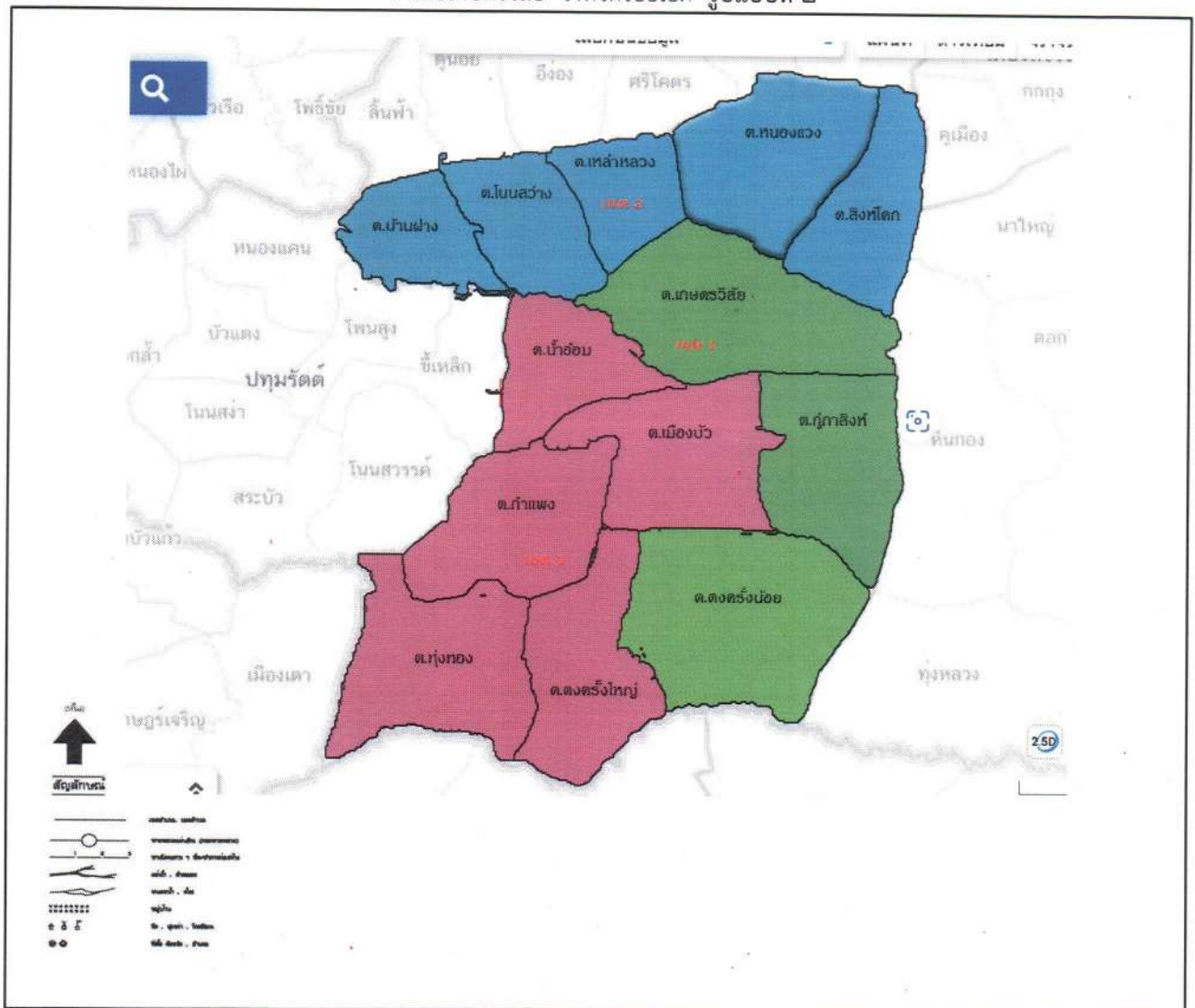
ประกาศ ณ วันที่ ๑๖ เดือน สิงหาคม พ.ศ. ๒๕๖๗



(นางพรรณวิภา สังขทิพย์)

ผู้อำนวยการการเลือกตั้งประจำจังหวัดร้อยเอ็ด

แผนที่แสดงการแบ่งเขตเลือกตั้งสมาชิกสภาองค์การบริหารส่วนจังหวัดร้อยเอ็ด
อำเภอเกษตรวิสัย จังหวัดร้อยเอ็ด รูปแบบที่ ๒



เขตเลือกตั้งที่ ๑			เขตเลือกตั้งที่ ๒			เขตเลือกตั้งที่ ๓		
ที่	ตำบล	จำนวนราษฎร (คน)	ที่	ตำบล	จำนวนราษฎร (คน)	ที่	ตำบล	จำนวนราษฎร (คน)
๑	ดงครั่งน้อย	๗,๕๔๔	๑	สิงห์โคก	๗,๐๒๑	๑	น้ำอ้อม	๔,๘๘๓
๒	เกษตรวิสัย	๔,๖๓๙	๒	หองแวง	๗,๗๒๓	๒	เมืองบัว	๘,๓๓๓
๓	เกษตรวิสัย (ในเขต ทต.เกษตรวิสัย)	๑๐,๖๖๑	๓	เหล่าหลวง	๗,๐๓๑	๓	กิ่งแก่ง	๖,๔๗๗
๔	กู่กาสิงห์	๔,๖๘๒	๔	โนนสว่าง	๕,๑๔๙	๔	ดงครั่งใหญ่	๖,๒๔๖
๕	กู่กาสิงห์ (ในเขต ทต.กู่กาสิงห์)	๔,๕๓๔	๕	บ้านฝาง	๖,๐๐๖	๕	หุ่งทอง	๕,๖๓๑
รวม		๓๒,๐๖๐	รวม		๓๒,๙๓๐	รวม		๓๑,๕๗๐

จำนวนราษฎร ๙๖,๕๖๐ คน (ข้อมูล ณ วันที่ ๓๑ ธันวาคม ๒๕๖๖)
 ค่าเฉลี่ยจำนวนราษฎรต่อ ๑ เขตเลือกตั้ง ๓๒,๑๘๗ คน
 เขต ๑ น้อยกว่าค่าเฉลี่ย ๑๒๗ คน ร้อยละ - ๐.๓๙
 เขต ๒ มากกว่าค่าเฉลี่ย ๗๔๓ คน ร้อยละ + ๒.๓๑
 เขต ๓ น้อยกว่าค่าเฉลี่ย ๖๑๗ คน ร้อยละ - ๑.๙๒

ผลต่างเขตมากที่สุดกับน้อยสุด คือ เขต ๒ กับ เขต ๓ ร้อยละ ๔.๒๓ ของค่าเฉลี่ย	
ข้อดี	ข้อเสีย
<ul style="list-style-type: none"> - มีพื้นที่ติดต่อกันการคมนาคมสะดวก - บางเขตเลือกตั้งเป็นเขตเลือกตั้งเดิม - ผลต่างจำนวนประชากรระหว่างเขตเลือกตั้ง ไม่เกินร้อยละ ๑๐ 	<ul style="list-style-type: none"> - เขตเลือกตั้งมีการเปลี่ยนแปลง - ประชาชนอาจเกิดความสับสน

การแบ่งเขตเลือกตั้งสมาชิกสภาองค์การบริหารส่วนจังหวัดร้อยเอ็ด

.....

อำเภอเกษตรวิสัย รูปแบบที่ ๓

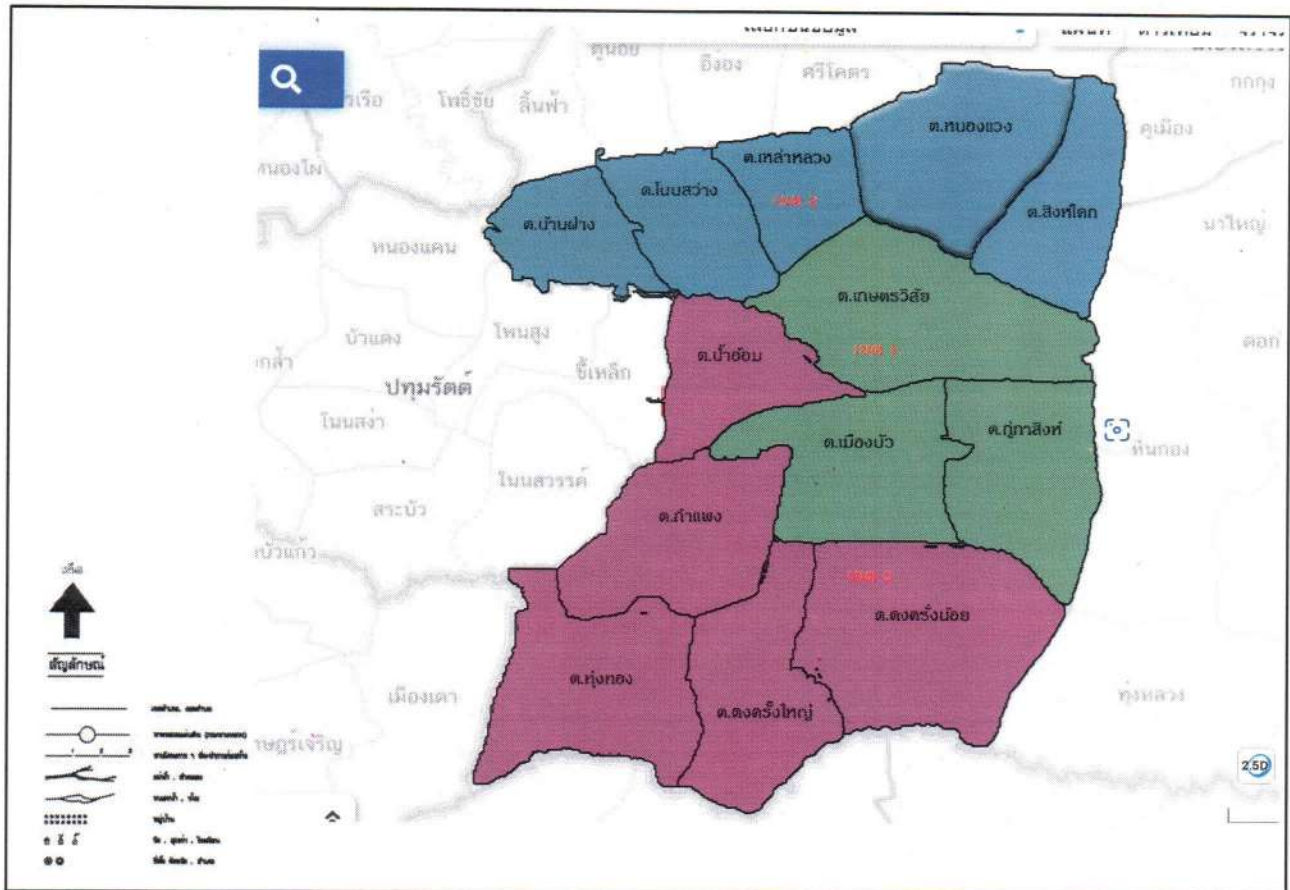
ลำดับที่	อำเภอ	จำนวนสมาชิกที่จะพึงมีทั้งอำเภอ	จำนวนเขตเลือกตั้ง	เขตเลือกตั้งที่	ท้องที่ที่ประกอบเป็นเขตเลือกตั้ง
	เกษตรวิสัย	๓	๓	๑	๑. ตำบลเมืองบัว ๒. ตำบลเกษตรวิสัย ๓. ตำบลกู่กาสิงห์
				๒	๑. ตำบลสิงห์โคก ๒. ตำบลหนองแวง ๓. ตำบลเหล่าหลวง ๔. ตำบลโนนสว่าง ๕. ตำบลบ้านฝาง
				๓	๑. ตำบลน้ำอ้อม ๒. ตำบลดงครั่งน้อย ๓. ตำบลกำแพง ๔. ตำบลดงครั่งใหญ่ ๕. ตำบลทุ่งทอง

ประกาศ ณ วันที่ ๑๖ เดือน สิงหาคม พ.ศ. ๒๕๖๗


(นางพรรณวิภา สังฆทิพย์)

ผู้อำนวยการการเลือกตั้งประจำจังหวัดร้อยเอ็ด

แผนที่แสดงการแบ่งเขตเลือกตั้งสมาชิกสภาองค์การบริหารส่วนจังหวัดร้อยเอ็ด
อำเภอเกษตรวิสัย จังหวัดร้อยเอ็ด รูปแบบที่ ๓



เขตเลือกตั้งที่ ๑			เขตเลือกตั้งที่ ๒			เขตเลือกตั้งที่ ๓		
ที่	ตำบล	จำนวนราษฎร (คน)	ที่	ตำบล	จำนวนราษฎร (คน)	ที่	ตำบล	จำนวนราษฎร (คน)
๑	เมืองบัว	๘,๓๓๓	๑	สิงห์โคก	๗,๐๒๑	๑	น้ำอ้อม	๔,๘๘๓
๒	เกษตรวิสัย	๔,๖๓๙	๒	หนองแวง	๗,๗๒๓	๒	ดงครั่งน้อย	๗,๕๔๔
๓	เกษตรวิสัย (ในเขต ทต.เกษตรวิสัย)	๑๐,๖๖๑	๓	เหล้าหลวง	๗,๐๓๑	๓	ก้ำแพง	๖,๔๗๗
๔	กุฎกาสิงห์	๔,๖๘๒	๔	โนนสว่าง	๕,๑๔๙	๔	ดงครั่งใหญ่	๖,๒๔๖
๕	กุฎกาสิงห์ (ในเขต ทต.กุฎกาสิงห์)	๔,๕๓๔	๕	บ้านฝาง	๖,๐๐๖	๕	หุ่งทอง	๕,๖๓๑
รวม		๓๒,๘๔๙	รวม		๓๒,๙๓๐	รวม		๓๐,๗๘๑

จำนวนราษฎร ๙๖,๕๖๐ คน (ข้อมูล ณ วันที่ ๓๑ ธันวาคม ๒๕๖๖)
 ค่าเฉลี่ยจำนวนราษฎรต่อ ๑ เขตเลือกตั้ง ๓๒,๑๘๗ คน
 เขต ๑ มากกว่าค่าเฉลี่ย ๖๖๒ คน ร้อยละ + ๒.๐๖
 เขต ๒ มากกว่าค่าเฉลี่ย ๗๔๓ คน ร้อยละ + ๒.๓๑
 เขต ๓ น้อยกว่าค่าเฉลี่ย ๑,๔๐๖ คน ร้อยละ - ๔.๓๗

ผลต่างเขตมากที่สุดกับน้อยสุด คือ เขต ๒ กับ เขต ๓ ร้อยละ ๖.๖๘ ของค่าเฉลี่ย

ข้อดี	ข้อเสีย
<ul style="list-style-type: none"> - มีพื้นที่ติดต่อกันการคมนาคมสะดวก - มีผลต่างจำนวนราษฎรระหว่างเขตเลือกตั้ง ไม่เกินร้อยละ ๑๐ 	เขตเลือกตั้งมีการเปลี่ยนแปลงจากปี ๒๕๖๓ ประชาชนอาจเกิดความสับสน

การแบ่งเขตเลือกตั้งสมาชิกสภาองค์การบริหารส่วนจังหวัดร้อยเอ็ด

.....

อำเภอจตุรพักตรพิมาน รูปแบบที่ ๑

ลำดับที่	อำเภอ	จำนวนสมาชิกที่จะพึงมีทั้งอำเภอ	จำนวนเขตเลือกตั้ง	เขตเลือกตั้งที่	ท้องที่ที่ประกอบเป็นเขตเลือกตั้ง
	จตุรพักตรพิมาน	๒	๒	๑	๑. ตำบลหัวช้าง ๒. ตำบลน้ำใส ๓. ตำบลดงแดง ๔. ตำบลดงกลาง ๕. ตำบลป่าสังข์ ๖. ตำบลโคกล่าม (เฉพาะ หมู่ที่ ๓, ๘, ๑๖) ๗. ตำบลศรีโคตร (เฉพาะ หมู่ที่ ๗)
				๒	๑. ตำบลโคกล่าม (ยกเว้น หมู่ที่ ๓, ๘, ๑๖) ๒. ตำบลเมืองหงส์ ๓. ตำบลหนองผือ ๔. ตำบลคู่น้อย ๕. ตำบลลิ้นฟ้า ๖. ตำบลอีง่อง ๗. ตำบลศรีโคตร (ยกเว้น หมู่ที่ ๗)

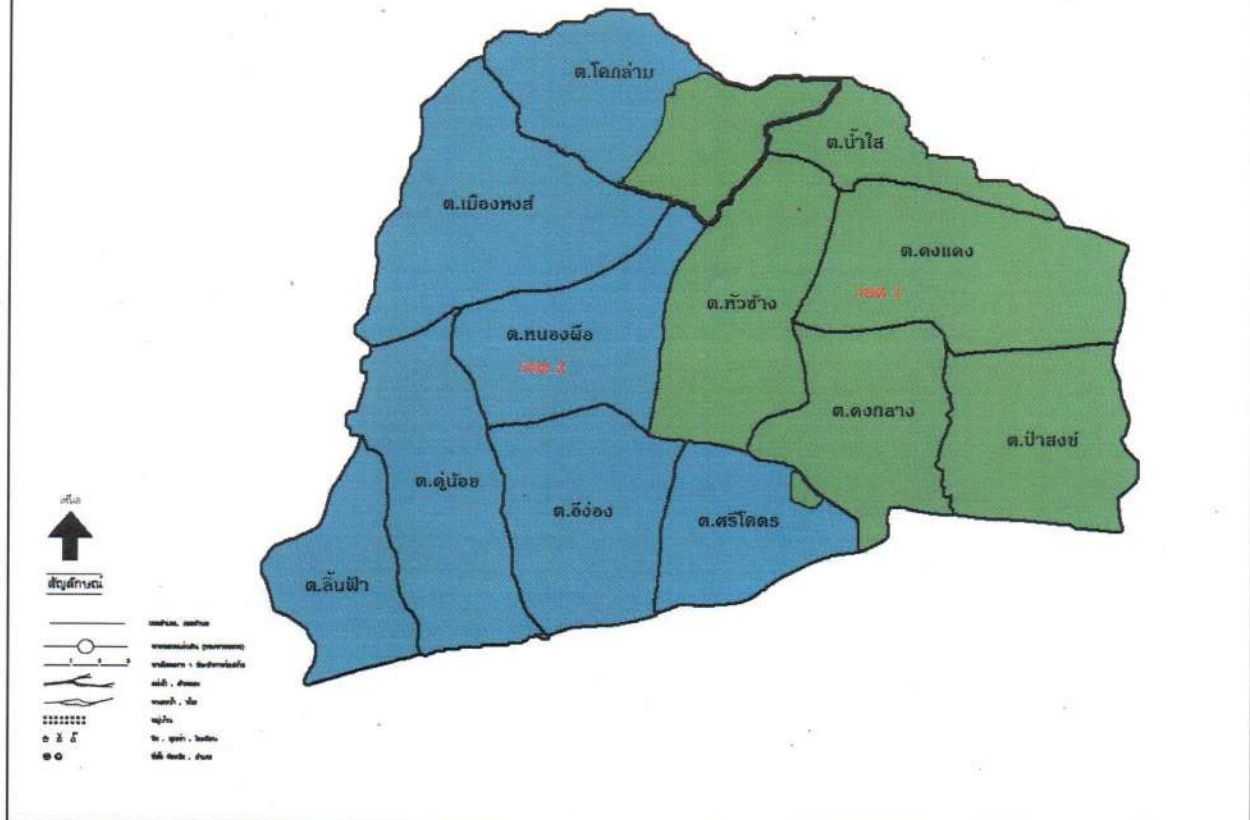
ประกาศ ณ วันที่ ๑๖ เดือน สิงหาคม พ.ศ. ๒๕๖๗



(นางพรรณวิภา สังขทิพย์)

ผู้อำนวยการการเลือกตั้งประจำจังหวัดร้อยเอ็ด

แผนที่แสดงการแบ่งเขตเลือกตั้งสมาชิกสภาองค์การบริหารส่วนจังหวัดร้อยเอ็ด
อำเภอจตุรพักตรพิมาน จังหวัดร้อยเอ็ด รูปแบบที่ ๑



เขตเลือกตั้งที่ ๑			เขตเลือกตั้งที่ ๒		
ที่	ตำบล	จำนวนราษฎร (คน)	ที่	ตำบล	จำนวนราษฎร (คน)
๑	หัวช้าง	๑๑,๙๖๗	๑	โคกลำม (ยกเว้น ม.๓, ม.๘, ม.๑๖)	๖,๐๓๙
๒	น้ำใส	๔,๘๒๐	๒	เมืองหงส์	๗,๑๔๐
๓	ดงแดง	๘,๖๔๓	๓	หอนงมือ	๗,๓๕๔
๔	ดงกลาง	๕,๘๐๘	๔	ดูน้อย	๖,๖๒๔
๕	ป่าสงข	๕,๗๙๗	๕	ลินฟ้า	๔,๔๕๐
๖	โคกลำม (เฉพาะ ม.๓, ม.๘, ม.๑๖)	๑,๒๔๑	๖	อีงอง	๔,๑๖๐
๗	ศรีโคตร (เฉพาะ ม.๗)	๖๓๙	๗	ศรีโคตร (ยกเว้น ม.๗)	๓,๖๔๙
รวม		๓๘,๙๑๕	รวม		๓๙,๔๑๖

จำนวนราษฎร ๗๘,๓๓๑ คน (ข้อมูล ณ วันที่ ๓๑ ธันวาคม ๒๕๖๖)
 ค่าเฉลี่ยจำนวนราษฎรต่อ ๑ เขตเลือกตั้ง ๓๙,๑๖๖ คน
 เขต ๑ น้อยกว่าค่าเฉลี่ย ๒๕๑ คน ร้อยละ -๐.๖๔
 เขต ๒ มากกว่าค่าเฉลี่ย ๒๕๐ คน ร้อยละ +๐.๖๔

ผลต่างระหว่างเขตเลือกตั้ง คิดเป็นร้อยละ ๑.๒๘ ของค่าเฉลี่ย

ข้อดี	ข้อเสีย
๑. มีพื้นที่ติดต่อกันการคมนาคมสะดวก	เป็นเขตเลือกตั้งที่มีการแบ่งหมู่บ้านของบางตำบลอาจเป็นอุปสรรคต่อการบริหารจัดการเลือกตั้ง
๒. เป็นเขตเลือกตั้งที่ใกล้เคียงเขตเดิมที่ใช้ในการเลือกตั้ง ปี 2563	
๓. ผลต่างจำนวนประชากรระหว่างเขตเลือกตั้งไม่เกิน ๑๐ %	

การแบ่งเขตเลือกตั้งสมาชิกสภาองค์การบริหารส่วนจังหวัดร้อยเอ็ด

.....

อำเภอจตุรพักตรพิมาน รูปแบบที่ ๒

ลำดับที่	อำเภอ	จำนวนสมาชิกที่จะพึงมีทั้งอำเภอ	จำนวนเขตเลือกตั้ง	เขตเลือกตั้งที่	ท้องที่ที่ประกอบเป็นเขตเลือกตั้ง
	จตุรพักตรพิมาน	๒	๒	๑	๑. ตำบลโคกล่าม ๒. ตำบลหัวช้าง ๓. ตำบลน้ำใส ๔. ตำบลดงแดง ๕. ตำบลป่าสังข์
				๒	๑. ตำบลดงกลาง ๒. ตำบลเมืองหงส์ ๓. ตำบลหนองผือ ๔. ตำบลคู่น้อย ๕. ตำบลลิ้นฟ้า ๖. ตำบลอีง่อง ๗. ตำบลศรีโคตร

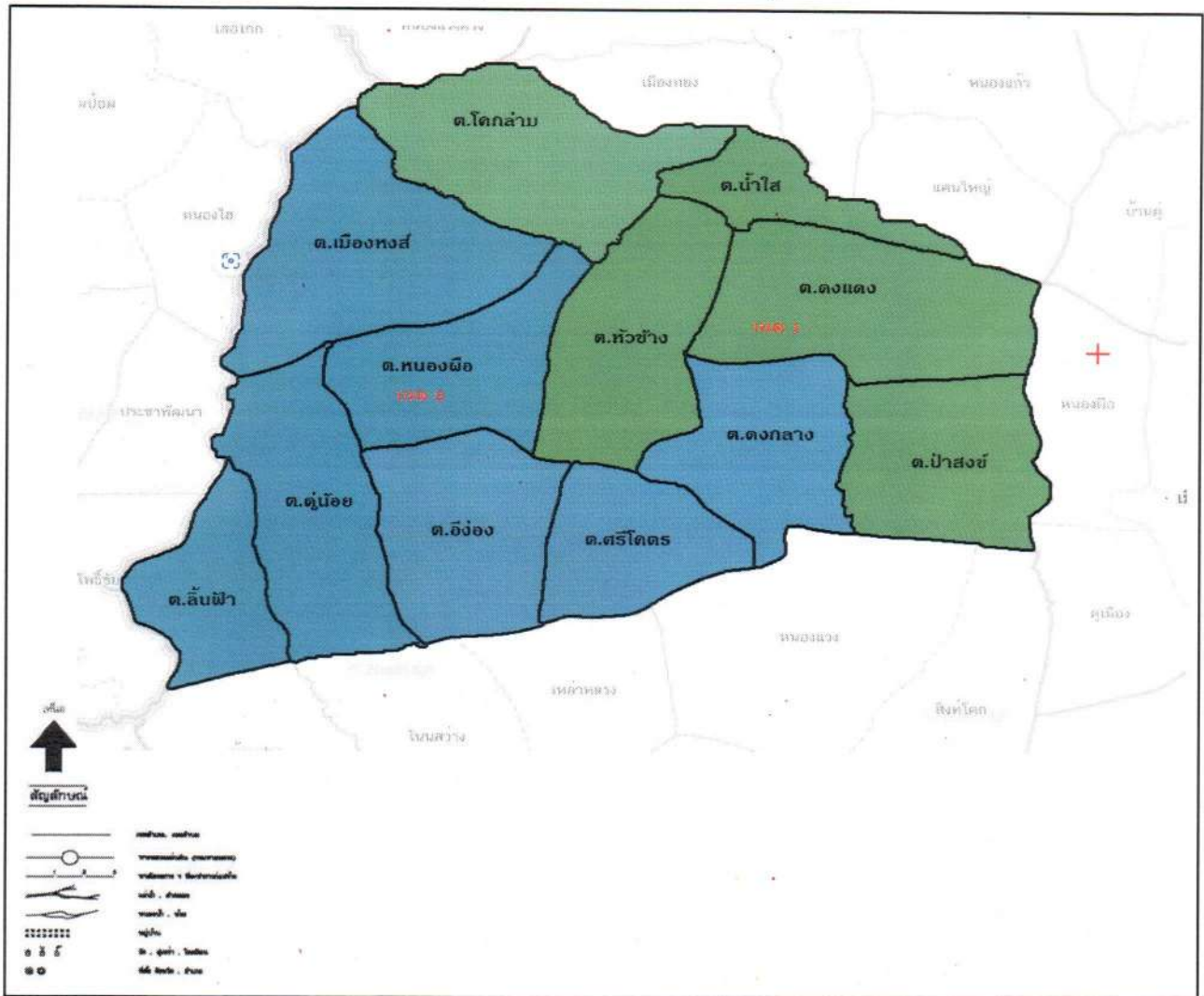
ประกาศ ณ วันที่ ๑๖ เดือน สิงหาคม พ.ศ. ๒๕๖๗



(นางพรรณวิภา สังขทิพย์)

ผู้อำนวยการการเลือกตั้งประจำจังหวัดร้อยเอ็ด

แผนที่แสดงการแบ่งเขตเลือกตั้งสมาชิกสภาองค์การบริหารส่วนจังหวัดร้อยเอ็ด
อำเภอจตุรพักตรพิมาน จังหวัดร้อยเอ็ด รูปแบบที่ ๒



เขตเลือกตั้งที่ ๑			เขตเลือกตั้งที่ ๒		
ที่	ตำบล	จำนวนราษฎร (คน)	ที่	ตำบล	จำนวนราษฎร (คน)
๑	โคกล่าม	๗,๒๘๐	๑	ดงกลาง	๕,๘๐๘
๒	หัวช้าง	๑๑,๙๖๗	๒	เมืองหงส์	๗,๑๔๐
๓	น้ำใส	๔,๘๒๐	๓	หอนงมือ	๗,๓๕๔
๔	ดงแดง	๘,๖๔๓	๔	คูน้อย	๖,๖๒๔
๕	ป่าสังข์	๕,๗๙๗	๕	ลิ้นฟ้า	๔,๔๕๐
รวม		๓๘,๕๐๗	๖	อึ้งออง	๔,๑๖๐
			๗	ศรีโคตร	๔,๒๘๘
			รวม		๓๙,๘๒๔

จำนวนราษฎร ๗๘,๓๓๑ คน (ข้อมูล ณ วันที่ ๓๑ ธันวาคม ๒๕๖๖)
 ค่าเฉลี่ยจำนวนราษฎรต่อ ๑ เขตเลือกตั้ง ๓๙,๑๖๖ คน
 เขต ๑ น้อยกว่าค่าเฉลี่ย ๖๕๙ คน ร้อยละ - ๑.๖๘
 เขต ๒ มากกว่าค่าเฉลี่ย ๖๕๘ คน ร้อยละ + ๑.๖๘

ผลต่างระหว่างเขตเลือกตั้ง คิดเป็นร้อยละ ๓.๓๖ ของค่าเฉลี่ย	
ข้อดี	ข้อเสีย
<ul style="list-style-type: none"> - มีพื้นที่ติดต่อการคมนาคมสะดวก - บางเขตเลือกตั้งเป็นเขตเลือกตั้งเดิม - ผลต่างจำนวนประชากรระหว่างเขตเลือกตั้ง ไม่เกินร้อยละ ๑๐ 	เขตเลือกตั้งเปลี่ยนแปลงจากเดิมทำให้ประชาชนอาจเกิดความสับสน

การแบ่งเขตเลือกตั้งสมาชิกสภาองค์การบริหารส่วนจังหวัดร้อยเอ็ด

.....

อำเภอจตุรพักตรพิมาน รูปแบบที่ ๓

ลำดับที่	อำเภอ	จำนวนสมาชิกที่จะพึงมีทั้งอำเภอ	จำนวนเขตเลือกตั้ง	เขตเลือกตั้งที่	ท้องที่ที่ประกอบเป็นเขตเลือกตั้ง
	จตุรพักตรพิมาน	๒	๒	๑	๑. ตำบลน้ำใส ๒. ตำบลดงกลาง ๓. ตำบลหนองผือ ๔. ตำบลดงแดง ๕. ตำบลป่าสังข์ ๖. ตำบลอีง่อง ๗. ตำบลศรีโคตร
				๒	๑. ตำบลหัวช้าง ๒. ตำบลโคกกลม ๓. ตำบลเมืองหงส์ ๔. ตำบลดู่น้อย ๕. ตำบลลิ้นฟ้า

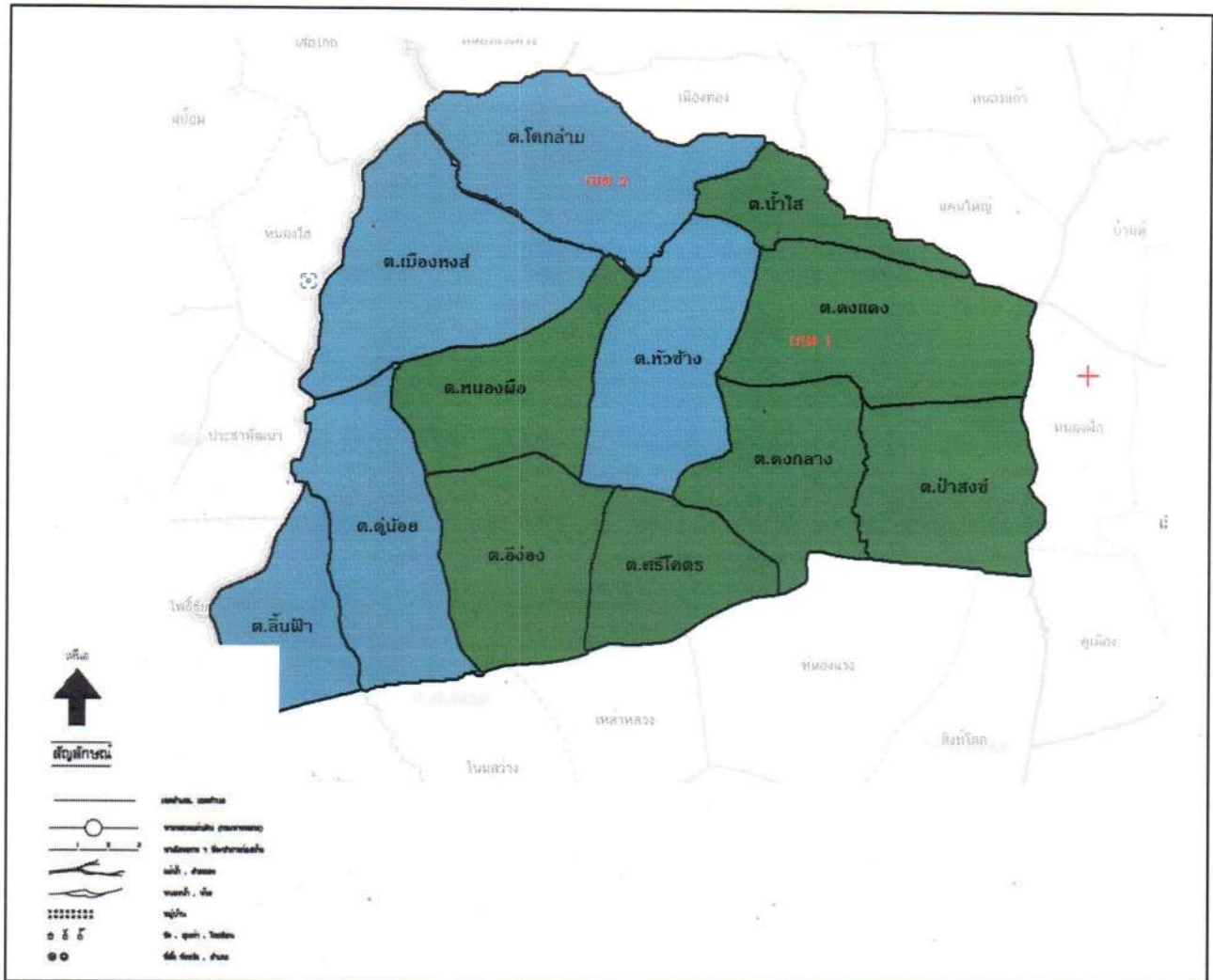
ประกาศ ณ วันที่ ๑๖ เดือน สิงหาคม พ.ศ. ๒๕๖๗



(นางพรรณวิภา สังขทิพย์)

ผู้อำนวยการการเลือกตั้งประจำจังหวัดร้อยเอ็ด

แผนที่แสดงการแบ่งเขตเลือกตั้งสมาชิกสภาองค์การบริหารส่วนจังหวัดร้อยเอ็ด
อำเภอจตุรพักตรพิมาน จังหวัดร้อยเอ็ด รูปแบบที่ ๓



เขตเลือกตั้งที่ ๑			เขตเลือกตั้งที่ ๒		
ที่	ตำบล	จำนวนราษฎร (คน)	ที่	ตำบล	จำนวนราษฎร (คน)
๑	น้ำใส	๔,๘๒๐	๑	หัวช้าง	๑๑,๙๖๗
๒	ดงกลาง	๕,๘๐๘	๒	โคกลำ	๗,๒๘๐
๓	หนองผือ	๗,๓๕๔	๓	เมืองหงส์	๗,๑๔๐
๔	ดงแดง	๘,๖๔๓	๔	คูน้อย	๖,๖๒๔
๕	ป่าสังข์	๕,๗๙๗	๕	ลิ้นฟ้า	๔,๔๕๐
๖	อึ้งออง	๔,๑๖๐	รวม		๓๗,๔๖๑
๗	ศรีโคตร	๔,๒๘๘			
รวม		๔๐,๘๗๐			

จำนวนราษฎร ๗๘,๓๓๑ คน (ข้อมูล ณ วันที่ ๓๑ ธันวาคม ๒๕๖๖)
 ค่าเฉลี่ยจำนวนราษฎรต่อ ๑ เขตเลือกตั้ง ๓๙,๑๖๖ คน
 เขต ๑ มากกว่าค่าเฉลี่ย ๑,๗๐๔ คน ร้อยละ +๔.๓๕
 เขต ๒ น้อยกว่าค่าเฉลี่ย ๑,๗๐๕ คน ร้อยละ -๔.๓๕

ผลต่างระหว่างเขตเลือกตั้ง คิดเป็นร้อยละ ๘.๗๐ ของค่าเฉลี่ย	
ข้อดี	ข้อเสีย
- มีพื้นที่ติดต่อกันการคมนาคมสะดวก	เขตเลือกตั้งเปลี่ยนแปลงจากเดิม
- จำนวนราษฎรระหว่างเขตเลือกตั้งไม่เกินร้อยละ ๑๐	ประชาชนอาจเกิดความสับสน